SERVICIO METEOROLOGICO NACIONAL

BOLETIN DIARIO

SALIDA DE SOL: 05.59
PUESTA DE SOL; 17.47

MAREAS PARA EL DIA 3

	PLEAMAR Hora	BAJAMAR Hora
C.TRUJILLO	10.56-23.37	0.09-12.12
PTO. PLATA	8.56-21.15	3.28-15.27

Situación de Frentes e Isobaras al día 1 de MARZO de 1957 a las 0600Z:

SIMBOLOS CONVENCIONALES:

FRENTES:
Frío
Cálido
Ocluído
Estacionario
Intertropical

OTROS ELEMENTOS:
Vaguadas
Isobaras
Centro de Baja Presión
Centro de Alta Presión
Centro del Huracán (vientos máximos superiores a 120KPH)

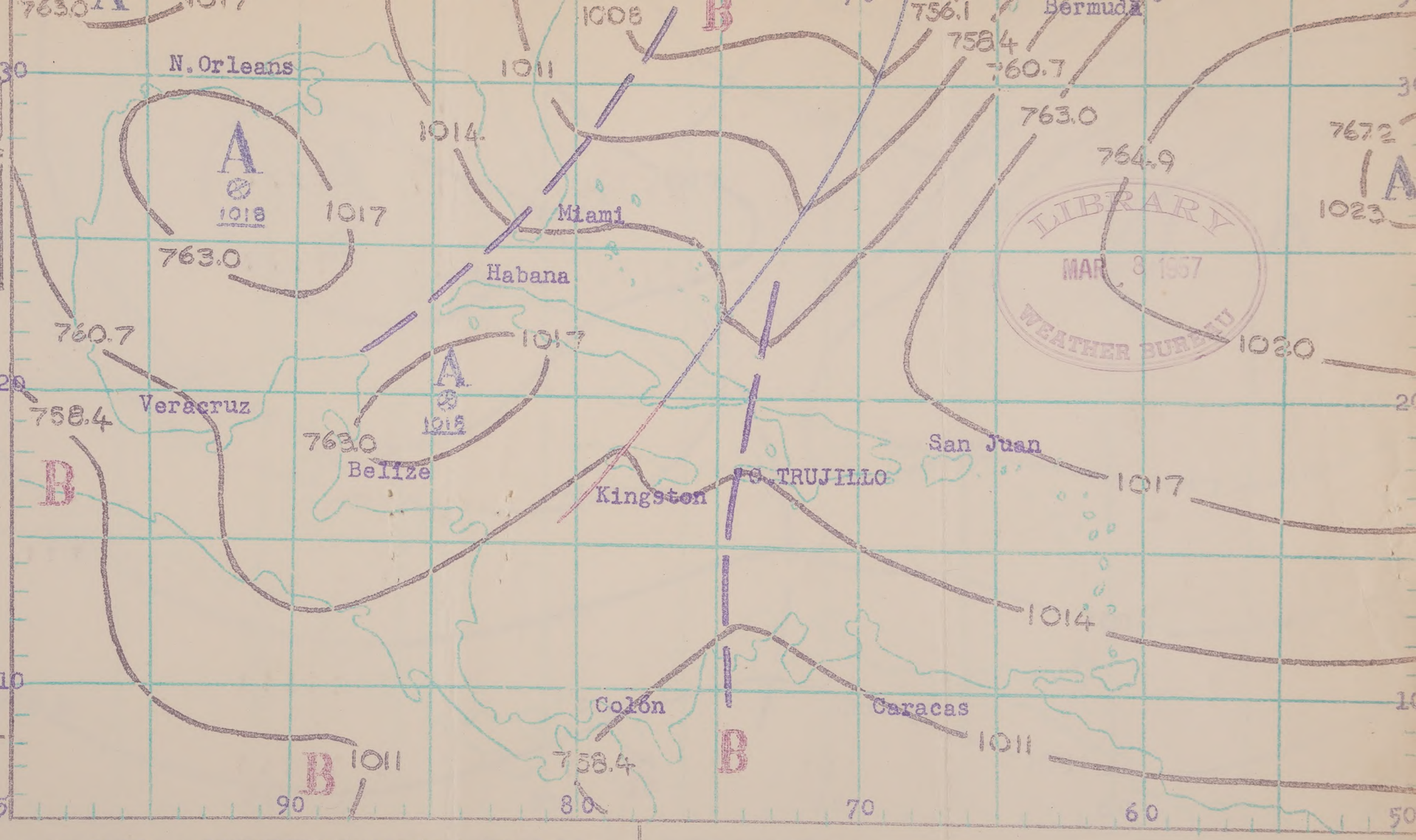

LIBRARY
MAR 8 1957
WEATHER BUREAU

TIEMPO PROBABLE PARA LA REPUBLICA DOMINICANA Y AGUAS COSTERAS DE LA VECINDAD DURANTE LAS PROXIMAS 24 HORAS:

REGION SUR Y CIUDAD TRUJILLO (INCLUYE DE SAONA A PENINSULA BARAHONA):SUR DE LA CORDILLERA CENTRAL: Parcialmente nublado, tornándose más nublado sobre la parte occidental donde los aguaceros serán más abundantes. Vientos suaves a moderados del Sudeste, variando al Norte en la noche.-

REGION NOR Y NORDESTE (INCLUYE CABO ENGAÑO A MONTECRISTI):NORTE DE LA CORDILLERA CENTRAL: Nubosidad variable, con aumento durante algunos aguaceros bastante distanciados siendo más numerosos sobre las porciones central y oriental.Vientos suaves a moderados del Este-sudeste.-

CARIBE ORIENTAL: Vientos suaves a moderados del Este-sudeste. Mayormente claro tornándose localmente nublado durante algunos aguaceros dispersos principalmente sobre la porción más occidentel. Mar suave a moderada.

SERVICIO METEOROLOGICO NACIONAL

BOLETIN DIARIO

SALIDA DE SOL	05.57
PUESTA DE SOL	17.47

MAREAS PARA EL DIA 4

	PLEAMAR Hora	BAJAMAR Hora
C.TRUJILLO	11.14	0.43-12.49
PTO. PLATA	9.21-21.56	3.28-15.27

Situación de Frentes e Isobaras al día 2 de MARZO de 1957 a las 0600Z:

SIMBOLOS CONVENCIONALES:

FRENTES:
- Frío
- Cálido
- Ocluído
- Estacionario
- Intertropical

OTROS ELEMENTOS:
- Vaguadas
- Isobaras
- Centro de Baja Presión B
- Centro de Alta Presión A
- Centro del Huracán (vientos máximos superiores a 120KPH)

TIEMPO PROBABLE PARA LA REPUBLICA DOMINICANA Y AGUAS COSTERAS DE LA VECINDAD DURANTE LAS PROXIMAS 24 HORAS:

REGION SUR Y CIUDAD TRUJILLO (INCLUYE DE SAONA A PENINSULA BARAHONA):SUR DE LA CORDILLERA CENTRAL: Nubosidad variable aumentando hacia el medio día y durante algunos aguaceros dispersos. Vientos suaves a moderados del Sudeste cambiando al Norte al atardecer.-

REGION NOR Y NORDESTE (INCLUYE DE CABO ENGAÑO A MONTECRISTI):NORTE DE LA CORDILLERA CENTRAL: Generalmente nublado con algunos aguaceros dispersos en su mayoría sobre la porción central. Vientos suaves a moderados del Este cambiando al Nordeste en la tarde.-

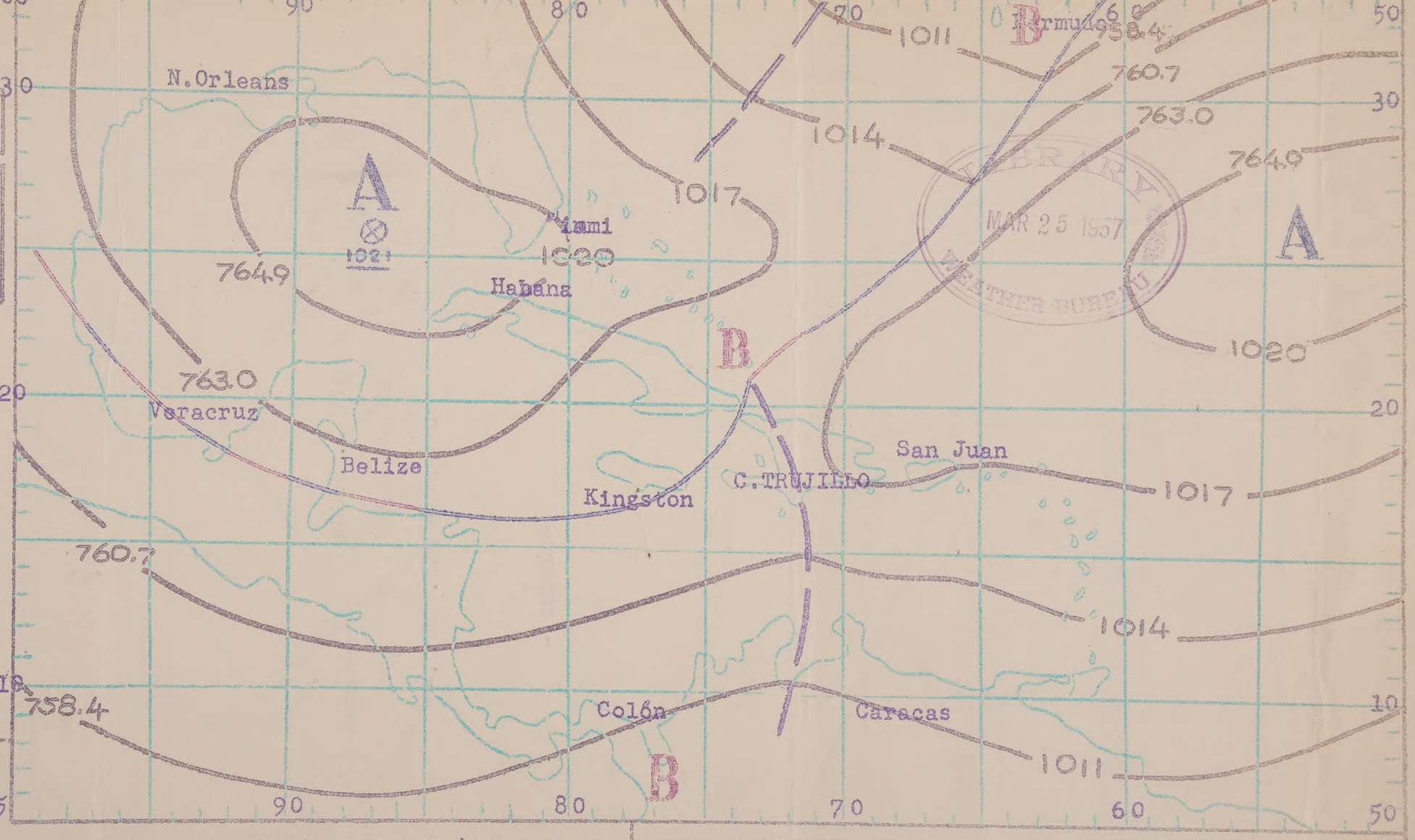

LIBRARY MAR 25 1957 WEATHER BUREAU

CARIBE ORIENTAL:Vientos suaves a ocasionalmente moderados del Este y Sudeste, Generalmente claro excepto durante algunos aguaceros en las vecindades de las Islas. Mar suave a moderada.-

NOTA:Un Frente frío de débil intensidad ha sido localizado al Oeste de la Isla sobre el canal del viento ó de Jamaica con una velocidad de aproximadamente 8 nudos por lo que se espera que alcance la Isla durante el día de hoy.-

SERVICIO METEOROLOGICO NACIONAL

BOLETIN DIARIO

SALIDA DE SOL	05.57
PUESTA DE SOL	17.47

MAREAS PARA EL DIA 5

	PLEAMAR Hora	BAJAMAR Hora
C.TRUJILLO	0.36-11.25	1.22-13.31
PTO. PLATA	9.46-22.43	4.11- 9.59

Situación de Frentes e Isobaras al día 3 de MARZO de 1957 a las 0600Z:

SIMBOLOS CONVENCIONALES:

FRENTES:
- Frío
- Cálido
- Ocluído
- Estacionario
- Intertropical

OTROS ELEMENTOS:
- Vaguadas
- Isobaras
- Centro de Baja Presión B
- Centro de Alta Presión A
- Centro del Huracán (vientos máximos superiores a 120KPH)

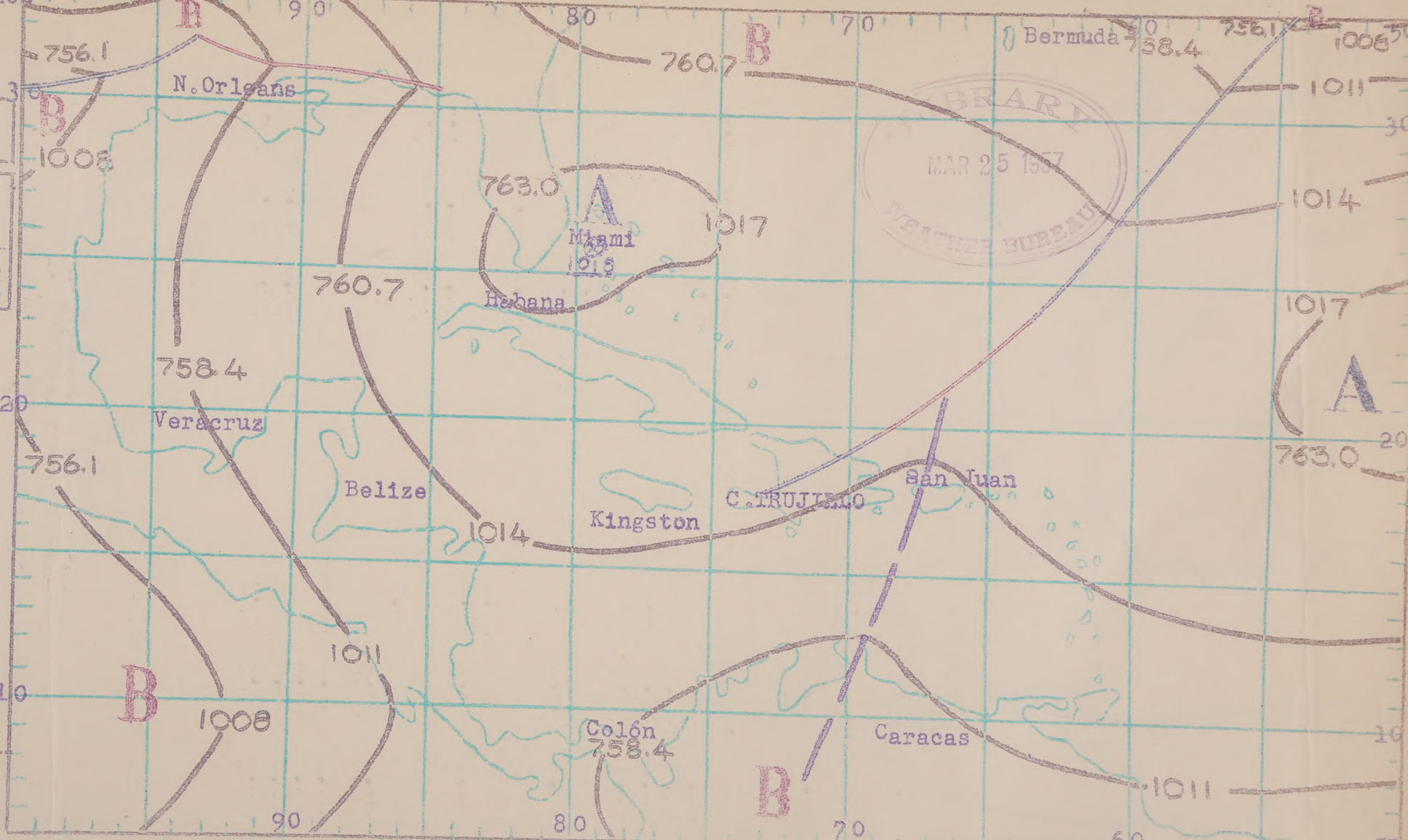

TIEMPO PROBABLE PARA LA REPUBLICA DOMINICANA Y AGUAS COSTERAS DE LA VECINDAD DURANTE LAS PROXIMAS 24 HORAS:

REGION SUR Y CIUDAD TRUJILLO (INCLUYE DE SAONA A PENINSULA BARAHONA):SUR DE LA CORDILLERA CENTRAL:Parcialmente nublado siendo más nublado sobre la porción oriental donde los aguaceros serán más abundantes disminuyendo gradualmente hacia el final del período. Vientos suaves a moderados del Nor-nordeste, cambiando al Norte en la noche.-

REGION NOR Y NORDESTE (INCLUYE CABO ENGAÑO A MONTECRISTI):NORTE DE LA CORDILLERA CENTRAL:Bastante nublado, con algunos aguaceros dispersos principalmente sobre las porciones central y oriental. Vientos suaves a moderados del Este-nordeste, con ligeros cambios.-

CARIBE ORIENTAL:Vientos suaves a moderados del Este-sudeste. Genralmente claro, excepto durante algunos aguaceros locales en su mayoría sobre la porción oriental. Mar suave a moderada.-

NOTA:El Frente frío ya muy debilitado se desplaza sobre territorio Dominicano hacia el Este-sudeste a unos 5 ó 10 nudos; de ahí que se espera se interne en el Mar Caribe en la mañana de hoy, por tal motivo la temperatura se mantendrá fresca durante las próximas 18 a 24 horas.-

LIBRARY MAR 25 1957 WEATHER BUREAU

SERVICIO METEOROLOGICO NACIONAL

BOLETIN DIARIO

SALIDA DE SOL	05.57
PUESTA DE SOL	17.47

MAREAS PARA EL DIA 6

	PLEAMAR Hora	BAJAMAR Hora
C.TRUJILLO	1.46-11.21	2.04-14-20
PTO. PLATA	10.15-23.34	4.58-16.34

Situación de Frentes e Isobaras al día 4 de MARZO de 1957 a las 0600Z:

SIMBOLOS CONVENCIONALES:

FRENTES:
- Frío
- Cálido
- Ocluído
- Estacionario
- Intertropical

OTROS ELEMENTOS:
- Vaguadas
- Isobaras
- Centro de Baja Presión
- Centro de Alta Presión
- Centro del Huracán (vientos máximos superiores a 120KPH)

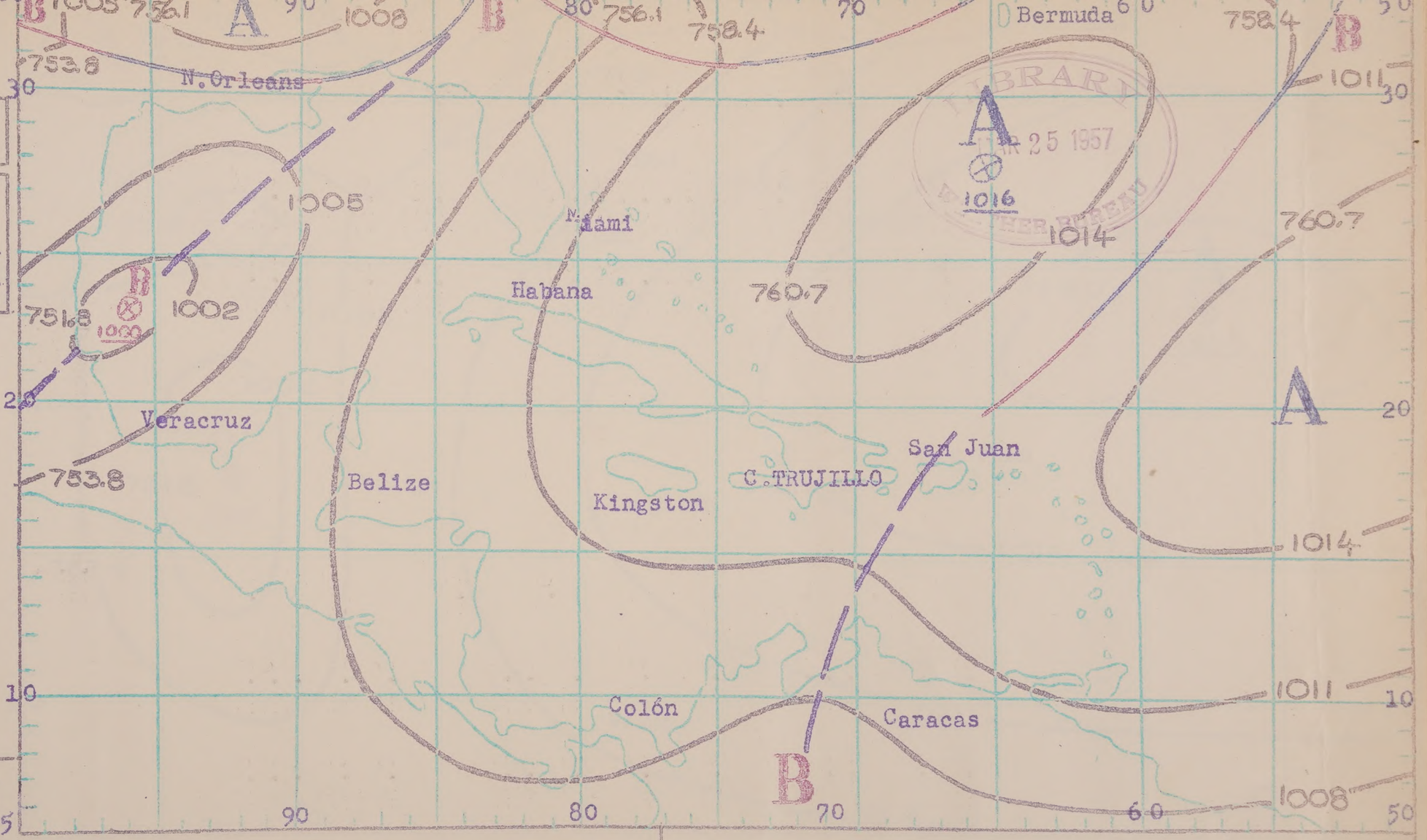

TIEMPO PROBABLE PARA LA REPUBLICA DOMINICANA Y AGUAS COSTERAS DE LA VECINDAD DURANTE LAS PROXIMAS 24 HORAS:

REGION SUR Y CIUDAD TRUJILLO (INCLUYE DE SAONA A PENINSULA BARAHONA):SUR DE LA CORDILLERA CENTRAL:Nubes aisladas en la mañana, tornándose más abundantes durante algunos aguaceros dispersos principalmente en horas de la tarde y sobre el interior.-

REGION NOR Y NORDESTE (INCLUYE CABO ENGAÑO A MONTECRISTI):NORTE DE LA CORDILLERA CENTRAL: Nubosidad variable, con algunos aguaceros distanciados más abundantes sobre la porción oriental. Vientos suaves a moderados del Este-sudeste.-

CARIBE ORIENTAL:Vientos suaves a moderados del Este-sudeste. Claro excepto durante algunos aguaceros locales mayormente sobre la porción oriental.-

NOTA:Ha sido localizada una baja presión sobre el Golfo de Méjico; dicha baja se mueve lentamente en unión de una bien determinada vaguada, orientada NE-SW. El sistema está provocando bastante nubosidad y aguaceros sobre el Golfo y costa Sur de los Estados Unidos de Norteamérica; los indicios que presenta, son de profundizarse.-

LIBRARY MAR 25 1957

SERVICIO METEOROLOGICO NACIONAL

BOLETIN DIARIO

SALIDA DE SOL	05.57
PUESTA DE SOL	17.47

MAREAS PARA EL DIA 6

	PLEAMAR Hora	BAJAMAR Hora
C.TRUJILLO	1.46-11.21	2.04-14-20
PTO. PLATA	10.15-23.34	4.58-16.34

Situación de Frentes e Isobaras al día 4 de MARZO de 1957 a las 0600Z:

SIMBOLOS CONVENCIONALES:

FRENTES:

Frío

Cálido

Ocluído

Estacionario

Intertropical

OTROS ELEMENTOS:

Vaguadas

Isobaras

Centro de Baja Presión B

Centro de Alta Presión A

Centro del Huracán (vientos máximos superiores a 120KPH)

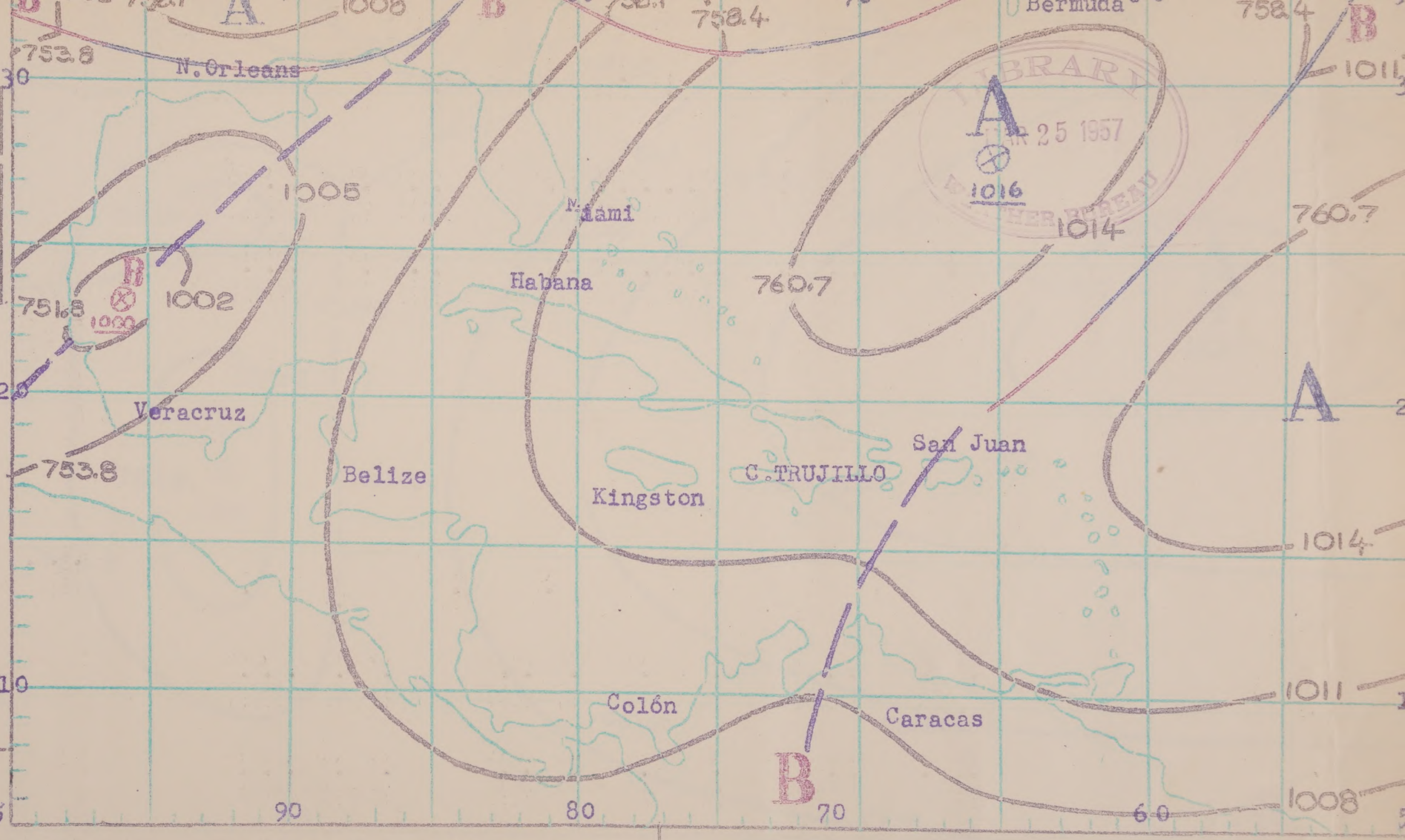

TIEMPO PROBABLE PARA LA REPUBLICA DOMINICANA Y AGUAS COSTERAS DE LA VECINDAD DURANTE LAS PROXIMAS 24 HORAS:

REGION SUR Y CIUDAD TRUJILLO (INCLUYE DE SAONA A PENINSULA BARAHONA):SUR DE LA CORDILLERA CENTRAL:Nubes aisladas en la mañana, tornándose más abundantes durante algunos aguaceros dispersos principalmente en horas de la tarde y sobre el interior.-

REGION NOR Y NORDESTE (INCLUYE CABO ENGAÑO A MONTECRISTI):NORTE DE LA CORDILLERA CENTRAL: Nubosidad variable, con algunos aguaceros distanciados más abundantes sobre la porción oriental. Vientos suaves a moderados del Este-sudeste.-

CARIBE ORIENTAL:Vientos suaves a moderados del Este-sudeste. Claro excepto durante algunos aguaceros locales mayormente sobre la porción oriental.-

NOTA:Ha sido localizada una baja presión sobre el Golfo de Méjico; dicha baja se mueve lentamente en unión de una bien determinada vaguada, orientada NE-SW. El sistema está provocando bastante nubosidad y aguaceros sobre el Golfo y costa Sur de los Estados Unidos de Norteamérica; los indicios que presenta, son de profundizarse.-

SERVICIO METEOROLOGICO NACIONAL

BOLETIN DIARIO

SALIDA DE SOL:	05.57
PUESTA DE SOL:	17.47

MAREAS PARA EL DIA 7

	PLEAMAR Hora	BAJAMAR Hora
C.TRUJILLO	3.04-10.58	2.59-15.18
PTO. PLATA	10.49	5.51-17.17

Situación de Frentes e Isobaras el día 5 de MARZO de 1957 a las 0600Z:

SIMBOLOS CONVENCIONALES:

FRENTES:
Frío
Cálido
Ocluído
Estacionario
Intertropical

OTROS ELEMENTOS:
Vaguadas
Isobaras
Centro de Baja Presión
Centro de Alta Presión
Centro del Huracán (vientos máximos superiores a 120KPH)

TIEMPO PROBABLE PARA LA REPUBLICA DOMINICANA Y AGUAS COSTERAS DE LA VECINDAD DURANTE LAS PROXIMAS 24 HORAS:

REGION SUR Y CIUDAD TRUJILLO (INCLUYE DE SAONA A PENINSULA BARAHONA):SUR DE LA CORDILLERA CENTRAL:Nubosidad variable, con algunos aguaceros distanciados siendo mas numerosos sobre la porción oeste. Vientos suaves a moderados del Sudeste cambiando a ligeros del Norte durante la noche.-

REGION NOR Y NORDESTE (INCLUYE CABO ENGAÑO A MONTECRISTI):NORTE DE LA CORDILLERA CENTRAL:Nubosidad dispersa aumentando durante algunos aguaceros aislados. Vientos suaves a moderados del Este, cambiando a ligeros del Sudeste durante la noche.-

CARIBE ORIENTAL: Vientos suaves a moderados del Este Considerable nubosidad con aguaceros dispersos mayormente en la porción Sudeste, siendo generalmente claro en el resto del área. Mar suave a moderada.-

SERVICIO METEOROLOGICO NACIONAL

BOLETIN DIARIO

SALIDA DE SOL	05.55
PUESTA DE SOL	17.48

MAREAS PARA EL DIA 8

	PLEAMAR Hora	BAJAMAR Hora
C.TRUJILLO	4.29	16.25
PTO. PLATA	0.32-11.32	6.53-18.09

Situación de Frentes e Isobaras al día 6 de MARZO de 1957 a las 0600Z:

SIMBOLOS CONVENCIONALES:

FRENTES:
Frio
Cálido
Ocluído
Estacionario
Intertropical

OTROS ELEMENTOS:
Vaguadas
Isobaras
Centro de Baja Presión
Centro de Alta Presión
Centro del Huracán (vientos máximos superiores a 120KPH)

TIEMPO PROBABLE PARA LA REPUBLICA DOMINICANA Y AGUAS COSTERAS DE LA VECINDAD DURANTE LAS PROXIMAS 24 HORAS

REGION SUR Y CIUDAD TRUJILLO (INCLUYE DE SAONA A PENINSULA BARAHONA):SUR DE LA CORDILLERA CENTRAL:Medio nublado aumentando ligeramente durante algunos aguaceros dispersos mayormente sobre la porción occidental. Vientos suaves a moderados del Sudeste, variando al Norte en la noche.-

REGION NOR Y NORDESTE (INCLUYE CABO ENGAÑO A MONTECRISTI):NORTE DE LA CORDILLERA CENTRAL:Nubosidad variable con aumento durante algunos aguaceros aislados. Vientos suaves a moderados del Este, girando al Sudeste en la noche.-

CARIBE ORIENTAL: Vientos suaves a moderados del Este. Generalmente claro con aguaceros dispersos. Mar de leve a moderado.-

SERVICIO METEOROLOGICO NACIONAL

BOLETIN DIARIO

	SALIDA DE SOL	05.55
	PUESTA DE SOL	17.48

MAREAS PARA EL DIA 9

	PLEAMAR Hora	BAJAMAR Hora
C.TRUJILLO	5.45	17.39
PTO PLATA	1.33-12.30	8.00-19.09

Situación de Frentes e Isobaras al día 7 de MARZO de 1957 a las 0600Z:

SIMBOLOS CONVENCIONALES:

FRENTES:
- Frío
- Cálido
- Ocluído
- Estacionario
- Intertropical

OTROS ELEMENTOS:
- Vaguadas
- Isobaras
- Centro de Baja Presión
- Centro de Alta Presión
- Centro del Huracán (vientos máximos superiores a 120KPH)

TIEMPO PROBABLE PARA LA REPUBLICA DOMINICANA Y AGUAS COSTERAS DE LA VECINDAD DURANTE LAS PROXIMAS 24 HORAS:

REGION SUR Y CIUDAD TRUJILLO (INCLUYE DE SAONA A PENINSULA BARAHONA):SUR DE LA CORDILLERA CENTRAL:Medio nublado aumentando durante algunos aguaceros distanciados, principalmente sobre la porcion oeste. Vientos suaves a moderados del Sudeste cambiando al Norte en la noche.-

REGION NOR Y NORDESTE (INCLUYE CABO ENGAÑO A MONTECRISTI):NORTE DE LA CORDILLERA CENTRAL: Nubosidad variable aumentando hacia el medio dia y durante algunos aguaceros distanciados. Vientos suaves a moderados del Este tornándose del Sudeste en la noche.-

CARIBE ORIENTAL: Vientos suaves a moderados del Est Generalmente claro a excepción de algunos aguaceros distanciados. Mar suave a moderada.-

SERVICIO METEOROLOGICO NACIONAL
BOLETIN DIARIO

SALIDA DE SOL: 05.54
PUESTA DE SOL: 17.49

MAREAS PARA EL DIA 10

	PLEAMAR Hora	BAJAMAR Hora
C. TRUJILLO	6.45	18.51
PTO. PLATA	2.37-13.42	9.07-20.18

Situación de Frentes e Isobaras al día 8 de MARZO de 1957 a las 0600Z:

SIMBOLOS CONVENCIONALES:

FRENTES:
Frio
Cálido
Ocluído
Estacionario
Intertropical

OTROS ELEMENTOS:
Vaguadas
Isobaras
Centro de Baja Presión
Centro de Alta Presión
Centro del Huracán (vientos maximos superiores a 120KPH)

TIEMPO PROBABLE PARA LA REPUBLICA DOMINICANA Y AGUAS COSTERAS DE LA VECINDAD DURANTE LAS PROXIMAS 24 HORAS:

REGION SUR Y CIUDAD TRUJILLO (INCLUYE DE SAONA A PENINSULA BARAHONA): SUR DE LA CORDILLERA CENTRAL: Parcialmente nublado aumentando la nubosidad hacia las últimas horas de la tarde, con algunos aguaceros dispersos más abundantes sobre la parte occidental. Vientos suaves a moderados del Sudeste variando al Norte en la noche.-

REGION NOR Y NOROESTE (INCLUYE CABO ENGAÑO A MONTECRISTI): NORTE CORDILLERA CENTRAL: Medio nublado siendo mas nublado en la porción Noroeste y durante algunos aguaceros dispersos. Vientos suaves a moderados del Este variando al Sureste en la noche.-

REGION ORIENTAL: Vientos suaves a moderados del Este. Generalmente claro excepto durante algunos aguaceros dispersos principalmente sobre la porción Noroeste. Mar suave a moderada.-

NOTA: En el presente mapa ha sido localizada una Vaguada Polar, orientada NE-SW próxima a las latitudes 15.0 N 79.0 W y 20.0 N 76.5W moviéndose hacia el Este al igual que un Frente Frio que la acompaña. Se espera que dicha Vaguada alcance nuestra Isla después del medio día.-

SERVICIO METEOROLOGICO NACIONAL
BOLETIN DIARIO

SALIDA DE SOL:	05.52
PUESTA DE SOL:	17.49

MAREAS PARA EL DIA 11

	PLEAMAR Hora	BAJAMAR Hora
C. Trujillo	7.28-16.56	8.52-19.58
Pto. Plata	3.40-15.01	10.06-21.28

Situación de Frentes e Isobaras
al día 9 de MARZO de 1957 a las
0600Z:

SIMBOLOS CONVENCIONALES:

FRENTES:
Frío
Cálido
Ocluído
Estacionario
Intertropical

Otros Elementos:
Vaguadas
Isobaras
Centro de Baja Presión
Centro de Alta Presión
Centro del Huracán (vientos máximos superiores a 120KPH)

TIEMPO PROBABLE PARA LA REPUBLICA DOMINICANA Y AGUAS COSTERAS DE LA VECINDAD DURANTE LAS PROXIMAS 24 HORAS

REGION SUR Y CIUDAD TRUJILLO (INCLUYE DE BAONA A PENINSULA BARAHONA): SUR DE LA CORDILLERA CENTRAL: Nubosidad bastante abundante, con algunos aguaceros dispersos principalmente sobre el interior. Vientos suaves a moderados con dirección variable en la mañana tornándose del Norte en la noche.

REGION NOR Y NORDESTE (INCLUYE CABO ENGAÑO A MONTECRISTI): NORTE DE LA CORDILLERA CENTRAL: Mayormente nublado, con algunos aguaceros más abundantes sobre los sistemas montañosos. Vientos suaves a moderados del Este-Sudeste, siendo variables en la noche.

CARIBE ORIENTAL: Vientos suaves a moderados del Este-Sudeste. Parcialmente nublado con algunos aguaceros dispersos. Mar suave a moderada.

NOTA: La Vaguada Polar mencionada ayer, fue localizada a las 0600Z sobre la parte Occidental de la Península moviéndose hacia el Este a unos 5 ó 10 millas. Mientras el Frente Frío que le acompaña se desplazaba hacia el Este, sobre la porción Oriental de la Isla de Cuba.

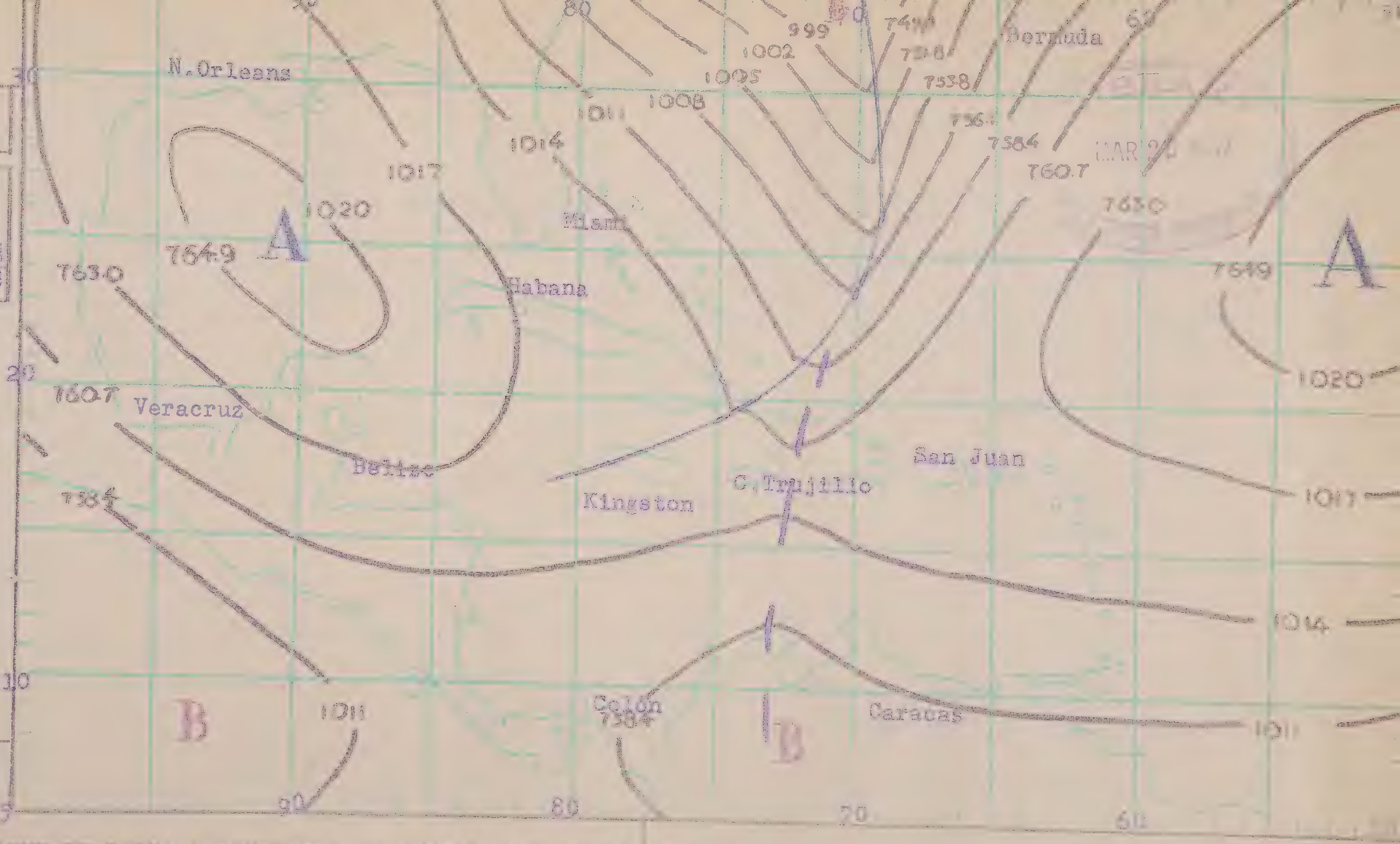

SERVICIO METEOROLOGICO NACIONAL
BOLETIN DIARIO

SALIDA DE SOL: 05.52
PUESTA DE SOL: 17.49

MAREAS PARA EL DIA

	PLEAMAR Hora	BAJAMAR Hora
C.TRUJILLO	8.04-18.22	0.23-13.35
Pto. Plata	4.35-16.17	11.00-22.37

Situación de Frentes e Isobaras al día 10 de MARZO de 1957 a las 0600Z:

SIMBOLOS CONVENCIONALES:

FRENTES:
Frío
Cálido
Ocluído
Estacionario
Intertropical

OTROS ELEMENTOS:
Vaguadas
Isobaras
Centro de Baja Presión
Centro de Alta Presión
Centro del Huracán (Vientos máximos superiores a 120 KPH)

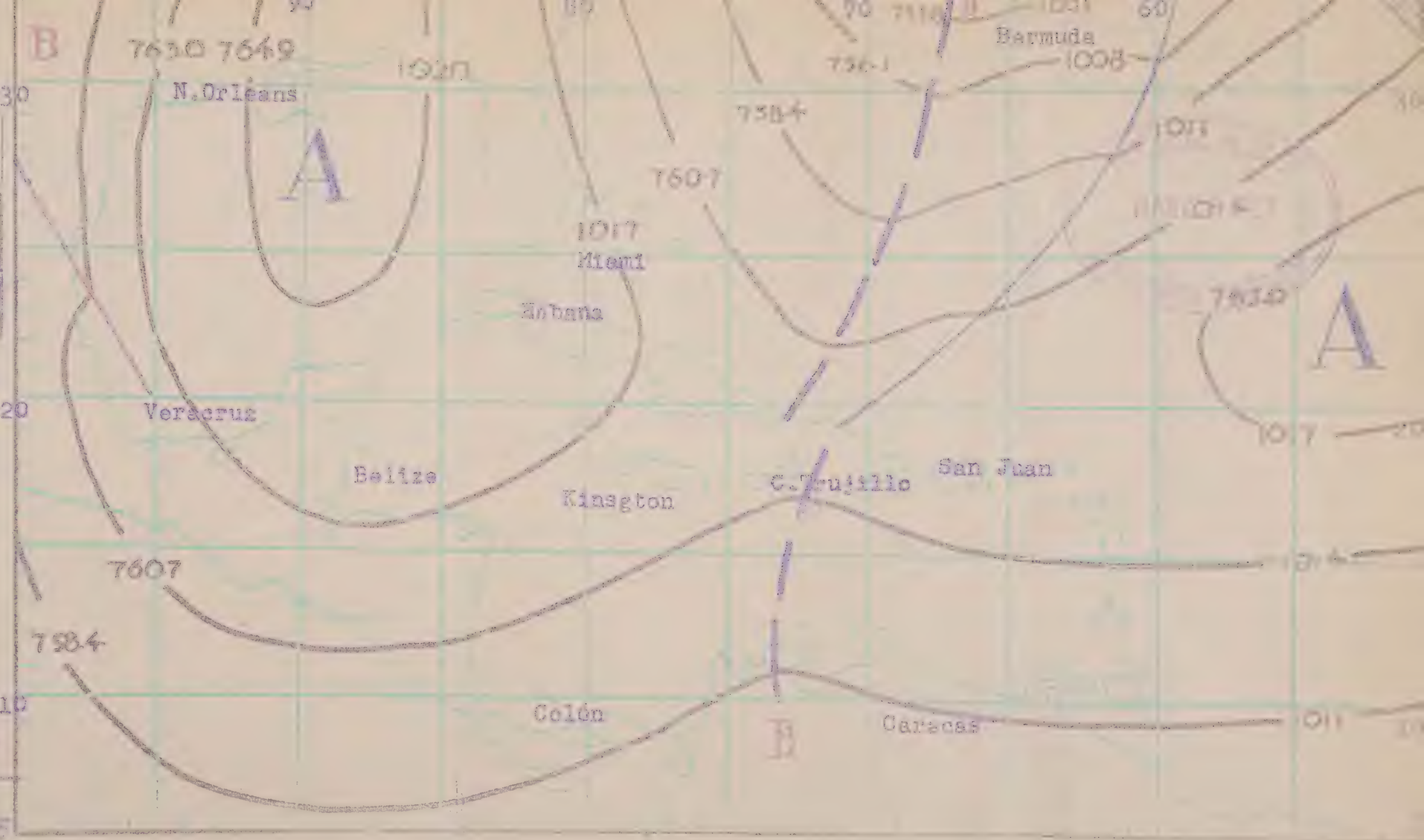

TIEMPO PROBABLE PARA LA REPUBLICA DOMINICANA Y AGUAS COSTERAS DE LAS VECINDAD DURANTE LAS PROXIMAS 24 HORAS:

REGION SUR Y CIUDAD TRUJILLO (INCLUYE DE SAONA A PENINSULA BARAHONA): SUR DE LA CORDILLERA CENTRAL:Bastante nublado, con algunos aguaceros dispersos mayormente sobre los poblados del interior. Vientos variables de suaves a moderados, sienos del Norte en la noche.

REGION NOR Y NORDESTE (INCLUYE CABO ENGAÑO A MONTECRISTI): NORTE DE LA CORDILLERA CENTRAL:Medio nublado, aumentando la nubosidad durante algunos aguaceros en mayoría sobre los sistemas montañosos. Vientos variables de suaves a moderados, tornándose del Sureste en la noche.

CARIBE ORIENTAL:Vientos suaves a moderados del Sureste en las porciones Este y Sur y ligeros y variables en la porción Noroeste.Mayormente claro con ocasionales aguaceros en las porciones Este y Sur, siendo considerable la nubosidad en la porción Noroeste, con aguaceros dispersos.Mar suave a moderada.NOTA:El frente frío, que incidió en nuestro territorio en la tarde de ayer y a las 8 de la mañana de hoy se movía sobre las cordilleras debilitándose cada vez más.Mientras una bien definida vaguada ha de provocar un tiempo bastante

SERVICIO METEOROLOGICO NACIONAL
BOLETIN DIARIO

SALIDA DE SOL: 05.51
PUESTA DE SOL: 17.49

MAREAS PARA EL DIA 13

	PLEAMAR Hora	BAJAMAR Hora
C.Trujillo	8.35-19.36	9.36-21.54
Pto. Plata	5.28-17.25	11.46-23.43

Situación de Frentes e Isobaras el día 11 de MARZO de 1957 a las 0600Z:

SIMBOLOS CONVENCIONALES:
FRENTES:
Frío
Cálido
Ocluído
Estacionario
Intertropical
OTROS ELEMENTOS:
Vaguadas
Isobaras
Centro de Baja Presión
Centro de Alta Presión
Centro del Huracán (vientos máximos superiores a 120KPH)

TIEMPO PROBABLE PARA LA REPUBLICA DOMINICANA Y AGUAS COSTERAS DE LA VECINDAD DURANTE LAS PROXIMAS 24 HORAS:

REGION SUR Y CIUDAD TRUJILLO (INCLUYE DE BAONA A PENINSULA PARAGUANA): SUR DE LA Cordillera central: Nubosidad variable, con aislados aguaceros principalmente sobre las vecindades de los sistemas montañosos. Vientos suaves a moderados tornándose más intensos en ocasiones del Nor-Nordeste.

REGION NOR Y NORDESTE (INCLUYE CABO ENGAÑO A MONTECRISTI): NORTE DE LA CORDILLERA CENTRAL: Medio nublado aumentando la nubosidad durante algunos aguaceros mañana sobre las porciones montañosas. Vientos suaves a moderados del Este-Nordeste con algunas ráfagas durante los aguaceros.

CARIBE ORIENTAL: Vientos suaves a moderados con ocasionales ráfagas del Nor-Nordeste en las nortadas. Central Norte, mares rizados a moderados del Este-Sureste en su porción Sur y ligeros y variables en la porción Norte. Parcialmente nublado, tornándose nublado durante algunos aguaceros dispersos en las porciones Central y Norte pero mayormente claro en el resto del área. Mar suave a moderada. NOTA: El Frente Frío se encontraba localizado a las 0600Z del día de hoy en la posición 20N 63W y 15N 75W viéndose hacia el Este. Está acompañado de nubosidad y precipitaciones.

SERVICIO METEOROLOGICO NACIONAL
BOLETIN DIARIO

SALIDA DE SOL: 05.50
PUESTA DE SOL: 17.50

MAREAS PARA EL DIA 14

	PLEAMAR		BAJAMAR	
	Hora		Hora	
C.TRUJILLO	9.04	20.43	10.12	22.45
Pto. PLATA	6.17	18.27	12.32	

SITUACION DE FRENTES E ISOBARAS AL DIA 12 DE MARZO de 1957 A LAS 0600Z:

SIMBOLOS CONVENCIONALES:

FRENTES:
Frío
Cálido
Ocluído
Estacionario
Intertropical

OTROS ELEMENTOS:
Vaguadas
Isobaras
Centro de Baja Presión
Centro de Alta Presión
Centro del Huracán (Vientos máximos superiores a 120KPH)

TIEMPO PROBABLE PARA LA REPUBLICA DOMINICANA Y AGUAS COSTERAS DE LA VECINDAD DURANTE LAS PROXIMAS 24 HORAS:

REGION SUR Y CIUDAD TRUJILLO (INCLUYE DE SAONA A PENINSULA BARAHONA): SUR DE LA CORDILLERA CENTRAL: Cielo claro durante la mañana tornándose parcialmente nublado durante la tarde y en algunos aguaceros débiles bastante distanciados. Vientos suaves a moderados del Nor-Nordeste tornándose flojos del Norte en la noche.

REGION NOR Y NORDESTE (INCLUYE CABO ENGAÑO A MONTECRISTI): NORTE DE LA CORDILLERA CENTRAL: Parcialmente nublado con algunos aguaceros dispersos en su mayoría sobre la porción Central. Vientos suaves a moderados del Noreste tornándose flojos del Este en la noche.

CARIBE ORIENTAL: Vientos suaves a moderados del Nor-Noreste en la porción Nor-Oeste y Central y del Este-Nordeste en la porción Oriental. Nubosidad variable con chubascos dispersos en su mayoría sobre la costa Norte de las Islas. Mar suave a moderada.

NACIONAL

SALIDA DE SOL: 05.48
PUESTA DE SOL: 17.50

MAREAS PARA EL DIA 15

	PLEAMAR Hora	BAJAMAR Hora
S.TRUJILLO	5.31-21.48	10.52-23.15
PTO. PLATA	7.05-19.25	0.45-13.16

Situación de Frentes e Isobaras al día 13 de MARZO de 1957 a las 1600Z:

SIMBOLOS CONVENCIONALES:

FRENTES:
Frío
Cálido
Ocluído
Estacionario
Intertropical

OTROS ELEMENTOS:
Vaguadas
Isobaras
Centro de Baja Presión
Centro de Alta Presión
Centro del Huracán (Vientos Máximos superiores a 120KPH)

TIEMPO PROBABLE PARA LA REPUBLICA DOMINICANA Y AGUAS COSTERAS DE LA MISMA DURANTE LAS PROXIMAS 24 HORAS:

REGION SUR Y CIUDAD TRUJILLO (INCLUYE DE SAONA A PENINSULA BARAHONA): SUR DE LA CORDILLERA CENTRAL: Generalmente claro, tornándose medio nublado durante algunos débiles y aislados aguaceros, principalmente sobre el interior. Vientos variables de suaves a moderados, tornándose ligeros del Norte en la noche.

REGION NOR NORESTE (INCLUYE CABO ENGAÑO A MONTECRISTI): NORTE DE LA CORDILLERA CENTRAL: Nubosidad variable con algunos aguaceros, mayormente sobre las regiones montañosas. Vientos suaves a moderados del Este-Nordeste, siendo débiles - variables; Suelte en la noche.

CARIBE ORIENTAL: Vientos suaves a moderados del Este-Nordeste, excepto ocasionalmente ligeros y variables en la porción Sureste. Mayormente claro siendo parcialmente nublado durante algunos aguaceros dispersos principalmente sobre la porción Sureste. Mar suave a moderada.

SERVICIO METEOROLOGICO NACIONAL
BOLETIN DIARIO

SALIDA DE SOL: 05.48
PUESTA DE SOL: 17.50

MAREAS PARA EL DIA 16

	PLEAMAR Hora	BAJAMAR Hora
C. TRUJILLO	7.49-20.22	1.34- 14.0
PTO. PLATA	9.03-21.28	2.43-15.20

Situación de Frentes e Osobaras al día 14 de MARZO de 1957 a las 0600Z:

SIMBOLOS CONVENCIONALES:

FRENTES:
Frio
Cálido
Ocluído
Estacionario
Intertropical

OTROS ELEMENTOS:
Vaguadas
Isobaras
Centro de Baja Presión B
Centro de Alta Presión A
Centro del Huracán (Vientos máximos superiores a 120KPH)

TIEMPO PROBABLE PARA LA REPUBLICA DOMINICANA Y AGUAS COSTERAS DE LA VECINDAD DURANTE LAS PROXIMAS 24 HRS:

REGION SUR Y CIUDAD TRUJILLO (INCLUYE DE SAONA A PENINSULA BARAHONA): SUR DE LA CORDILLERA CENTRAL: Claro aumentando la nubosidad hacia el medio día y durante algunos aguaceros de débil intensidad. Vientos suaves a moderados del Sudeste, variando a débiles del Norte por la noche.

REGION NOR Y NORDESTE (INCLUYE CABO ENGAÑO A MONTECRISTI): NORTE DE LA CORDILLERA CENTRAL: Parcialmente nublado con algunos aislados aguaceros preferentemente sobre las porciones costeras del Noreste. Vientos suaves a moderados del Este con ligeras variaciones tornándose débiles del Sudeste por la noche.

CARIBE ORIENTAL: Vientos suaves a moderados del Nor-Noreste, ocasionalmente variables en el extremo Sudeste de la porción. Generalmente claro con pocos aguaceros mayormente sobre el extremo oriental de la porción Central. Mar suave a moderada.

SERVICIO METEOROLOGICO NACIONAL
BOLETIN DIARIO

SALIDA DE SOL: 05.48
PUESTA DE SOL: 17.50

MAREAS PARA EL DIA 17

	PLEAMAR Hora	BAJAMAR Hora
C.TRUJILLO	10.26-23.57	0.24-12.19
PTP. PLATA	8.33-21.17	2.41-14.43

Situación de Frentes e Isobaras al día 15 de MARZO de 1957 a las 0600Z:

SIMBOLOS CONVENCIONALES:

FRENTES:
Frío
Cálido
Ocluído
Estacionario
Intertropical

OTROS ELEMENTOS:
Vaguadas
Isobaras
Centro de Baja Presión B
Centro de Alta Presión A
Centro del Huracán (Vientos máximos superiores a 120KPH)

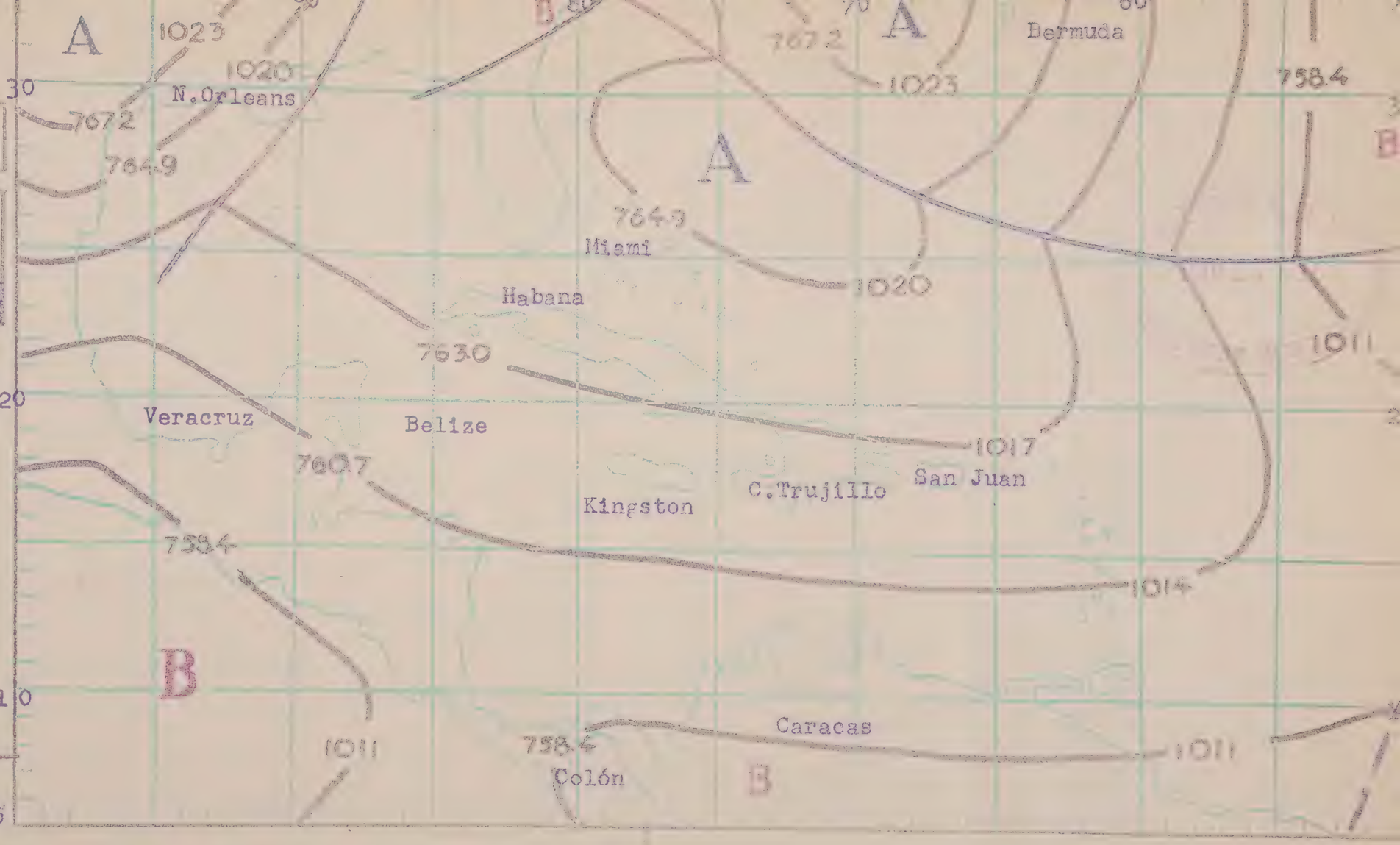

TIEMPO PROBABLE PARA LA REPUBLICA DOMINICANA Y AGUAS COSTERAS DE LA VECINDAD DURANTE LAS PROXIMAS 24 HORAS:

REGION SUR Y CIUDAD TRUJILLO (INCLUYE DE SAONA A PENINSULA BARAHONA): SUR DE LA CORDILLERA CENTRAL: Nubosidad variable, con algunos débiles aguaceros mayormente sobre el interior. Vientos suaves a moderados del Sudeste tornándose ligeros del Norte durante la noche.

REGION NOR Y NORDESTE (INCLUYE CABO ENGAÑO A MONTECRISTI): NORTE DE LA CORDILLERA CENTRAL: Parcialmente nublado, con ligeros aguaceros aislados mayormente sobre las montañas. Vientos suaves a moderados del Este cambiando a ligeros del Nordeste durante la noche.

CARIBE ORIENTAL: Vientos suaves a moderados del Este. Generalmente claro, aumentando la nubosidad durante - algunos aguaceros aislados principalmente sobre las I las.

...TICIO METEOROLOGICO ...

BOLETIN DIARIO

SALIDA DE SOL: 05.47
PUESTA DE SOL: 17.50

MAREAS PARA EL DIA 18

	PLEAMAR Hora	BAJAMAR Hora
TRUJILLO	10.52	1.12-13.07
PTO. PLATA	9.15-22.12	3.38-15.27

...tuación de Frentes e Isobaras ...l día 16 de MARZO de 1957 a las ...00z:

...NOS OLOS CONVENCIONALES:

...NTES:
...rio
...alido
...cluido
...Estacionario
...Intertropical

OTROS ELEMENTOS:
...aguadas
...Isobaras
...Centro de Baja Presión
...Centro de Alta Presión
...Centro de Huracán (vientos ...máximos superiores a 120KPH)

...MPO PROBABLE PARA LA REPUBLICA ...MINICANA Y AGUAS COSTERAS DE LA ...CINDAD CORANTE LAS PROXIMAS 24 ...RAS:

...SION SUR Y CIUDAD TRUJILLO (INCLUYE DE SAONA A PENINSULA BARAHONA)...NOR DE LA ...RDILLERA CENTRAL:Mayormente soleado, con alguna nubosidad dispersa y aislados ...pectos sobre el interior. Vientos suaves a moderados del Sudeste, cambiando ...l Norte en la noche.-

...SION NOR Y NORDESTE (INCLUYE CABO ENGAÑO A MONTECRISTI)...NORTE DE LA CORDILLE... ...CENTRAL)Nubosidad variable, aumentando sobre las montañas donde podrán ori... ...rse algunos aguaceros dispersos. Vientos suaves a moderados del Este, con ...raciones al Nordeste, siendo débiles y variables en la noche.-

CARIBE ORIENTAL: Vientos suaves a ...te. Cielo claro excepto durante algunos aguaceros dis...sos. Mar suave a moderada.-

SERVICIO METEOROLOGICO NACIONAL

BOLETIN DIARIO

SALIDA DE SOL: 05.47
PUESTA DE SOL: 17.51

MAREAS PARA EL DIA 19

	PLEAMAR Hora	BAJAMAR Hora
C. TRUJILLO	4.31.18	2.02-13.56
PTO. PLATA	9-23.08	4.35-16.14

Situación de Frentes e Isobaras al día 17 MARZO de 1957 a las 0600Z:

SIMBOLOS INTERNACIONALES:

FRENTES:
Frío
Cálido
Ocluído
Estacionario
Intertropical

OTROS SIMBOLOS:
Vaguadas
Isobaras
Centro de Baja Presión

Centro de Alta Presión
Centro de Huracan (vientos máximos superiores a 120KPH)

TIEMPO PROBABLE PARA LA REPUBLICA DOMINICANA, AGUAS COSTERAS DE LA SEGURIDAD Y LAS PROXIMAS 36 HORAS:

CIUDAD TRUJILLO (INCLUYE DE SAONA A PENINSULA BARAHONA): SUR DE LA CENTRAL: Medio nublado tornandose abundante la nubosidad sobre la Occidental con algunos aguaceros dispersos principalmente en horas Vientos suaves a moderados del Sur, cambiando al Norte en la no-

[illegible] (INCLUYE GRAN ENGANO A [illegible]): NORTE DE LA CORDILLE[illegible] variable, siendo más nublado sobre la porción Central y [illegible] aguaceros dispersos. Vientos suaves a moderados del Este, con [illegible], cambiando al Sudeste en la noche.-

CARIBE ORIENTAL: Vientos suaves a moderados del Este-nordeste. Mayormente nublado con algunos aguaceros dispersos. Mar suave a moderada.-

NOTA: Una vaguada polar se mueve sobre la porción Occidental de la Isla en union de una pequeña baja presión ambos fenómenos afectarán notablemente las condiciones del tiempo reinante en el país en los ultimos días; se mueven hacia el Este a unos 15 Kph.-

SERVICIO METEOROLOGICO NACIONAL

BOLETIN DIARIO

SALIDA DE SOL: 05.46
PUESTA DE SOL: 17.51

MAREAS PARA EL DIA 20

	PLEAMAR Hora		BAJAMAR Hora	
C.TRUJILLO	2.16	11.41	3.05	14.23
PTO. PLATA	10.45		5.32	17.02

Situación de Frentes e Isobaras el día 18 de MARZO de 1957 a las 0600Z:

SIMBOLOS CONVENCIONALES:

FRENTES:
Frío
Cálido
Ocluído
Estacionario
Intertropical

OTROS ELEMENTOS:
Vaguadas
Isobaras
Centro de Baja Presión B
Centro de Alta Presión A
Centro del Huracán (vientos máximos superiores a 120KPH)

TIEMPO PROBABLE PARA LA REPUBLICA DOMINICANA Y AGUAS COSTERAS DE LA VECINDAD DURANTE LAS PROXIMAS 24 HORAS:

REGION SUR Y CIUDAD TRUJILLO (INCLUYE EL CANAL A PENINSULA BARAHONA): SUR DE LA CORDILLERA CENTRAL: Nubosidad abundante con algunos aguaceros dispersos esporádicos sobre las costañas. Vientos variables de suaves a moderados. Mejoría en la noche.-

REGION NOR Y NORDESTE (INCLUYE CASO ENGAÑO A MONTECRISTI): NORTE DE LA CORDILLERA CENTRAL: Generalmente nublado con algunos aguaceros dispersos principalmente sobre la porción más Occidental. Vientos suaves a moderados del Este con algunas variaciones.-

CARIBE ORIENTAL: Vientos suaves a ocasionalmente moderados del Este. Parcialmente nublado con algunos aguaceros dispersos principalmente sobre las Islas de la porción Norte.-

NOTA: La vaguada polar pasó hacia el Este de la Isla a las 4.00 A.M. y las 6.00 A.M. el meridiano de Trujillo, encontrándose actualmente un poco al Este. El tiempo en toda la Isla está influenciado por el efecto de la vaguada y la baja presión asociada a ésta que se encuentra ligeramente al Norte de la Isla.-

SERVICIO METEOROLOGICO NACIONAL
BOLETIN DIARIO

SALIDA DE SOL: 05.45
PUESTA DE SOL: 17.51

MAREAS PARA EL DIA 21

	PLEAMAR Hora	BAJAMAR Hora
PTO. TELLO	3.34	15.57
PTO. PLATA	0.06-11.34	6.34-17.55

Situacion de Frentes e Isobaras
El dia 19 de MARZO de 1957 a las
[illegible].

SIMBOLOS CONVENCIONALES:

Frio
Calido
Ocluido
Estacionario
Intertropical
TRES ELEMENTOS:
Vaguadas
Isobaras
Centro de Baja Presión B
Centro de Alta Presión A
Centro del Huracán (vientos máximos superiores a 120KPH)

TIEMPO PROBABLE PARA LA REPUBLICA [illegible] AGUAS COSTERAS DE LA [illegible] DURANTE LAS PROXIMAS 24 [illegible]

[illegible] Y CIUDAD TRUJILLO (INCLUYE DE PADRE A PENINSULA SAMANA) [illegible] PARCIAL: Parcialmente nublado con aguaceros ligeros aislados [illegible] sobre las porciones montañosas. Vientos suaves a moderados del sudeste al Norte por la noche.-

[illegible] Y NOROESTE (INCLUYE CABO ENGAÑO A MONTECRISTI) NORTE DE LA COORDILLE[illegible] Parcialmente nublado con aumento gradual de la nubosidad durante algunos a[illegible], principalmente sobre la parte Oriental. Vientos suaves a moderados [illegible]-nordeste con ligeras variaciones.-

COSTAS ORIENTALES: Vientos suaves a moderados [illegible]-nordeste. Nubosidad variable con aguaceros aislados [illegible]. Mar suave a moderada.-

SALIDA DE SOL: 05.44
PUESTA DE SOL: 17.51

MAREAS PARA EL DIA 22

	PLEAMAR Hora	BAJAMAR Hora
C.TRUJILLO	5.03	17.13
PTO. PLATA	1.07-12.30	7.39-18.51

Situación de Frentes e Isobaras
El dia 20 de MARZO de 1957 a las 0600Z.

SIMBOLOS CONVENCIONALES:
FRENTES:
Frio
Cálido
Ocluído
Estacionario
Intertropical
OTROS ELEMENTOS:
Vaguadas
Isobaras
Centro de Baja Presión
Centro de Alta Presión
Centro de Huracán(vientos máximos superiores a 12(KPS)

TIEMPO PROBABLE PARA LA REPUBLICA DOMINICANA Y AGUAS COSTERAS DE LA VECINDAD DURANTE LAS PROXIMAS 24 HORAS:

SUR DE LA CORDILLERA CENTRAL Y CIUDAD TRUJILLO (INCLUYE DE SAONA A PENINSULA BARAHONA):SUR DE LA CORDILLERA CENTRAL:Medio nublado con algunos aguaceros aislados, más frecuentes sobre el interior. Vientos suaves a moderados del Sudeste variando al Nordeste en la noche.-

NORTE DE LA CORDILLERA CENTRAL (INCLUYE CABO ENGAÑO A MONTECRISTI):NORTE DE LA CORDILLERA CENTRAL:Nubosidad variable con algunos aguaceros dispersos, en su mayoria sobre las porciones Central y Nordeste. Vientos suaves a moderados del ESte con algunas variaciones, tornandose ligeros del Sudeste en la noche.-

CANAL DE LA VIENTOS suaves a moderados del Sudeste. Parcialmente nublado, tornándose considerablemente nublado con algunos aguaceros, principalmente sobre las Islas.-

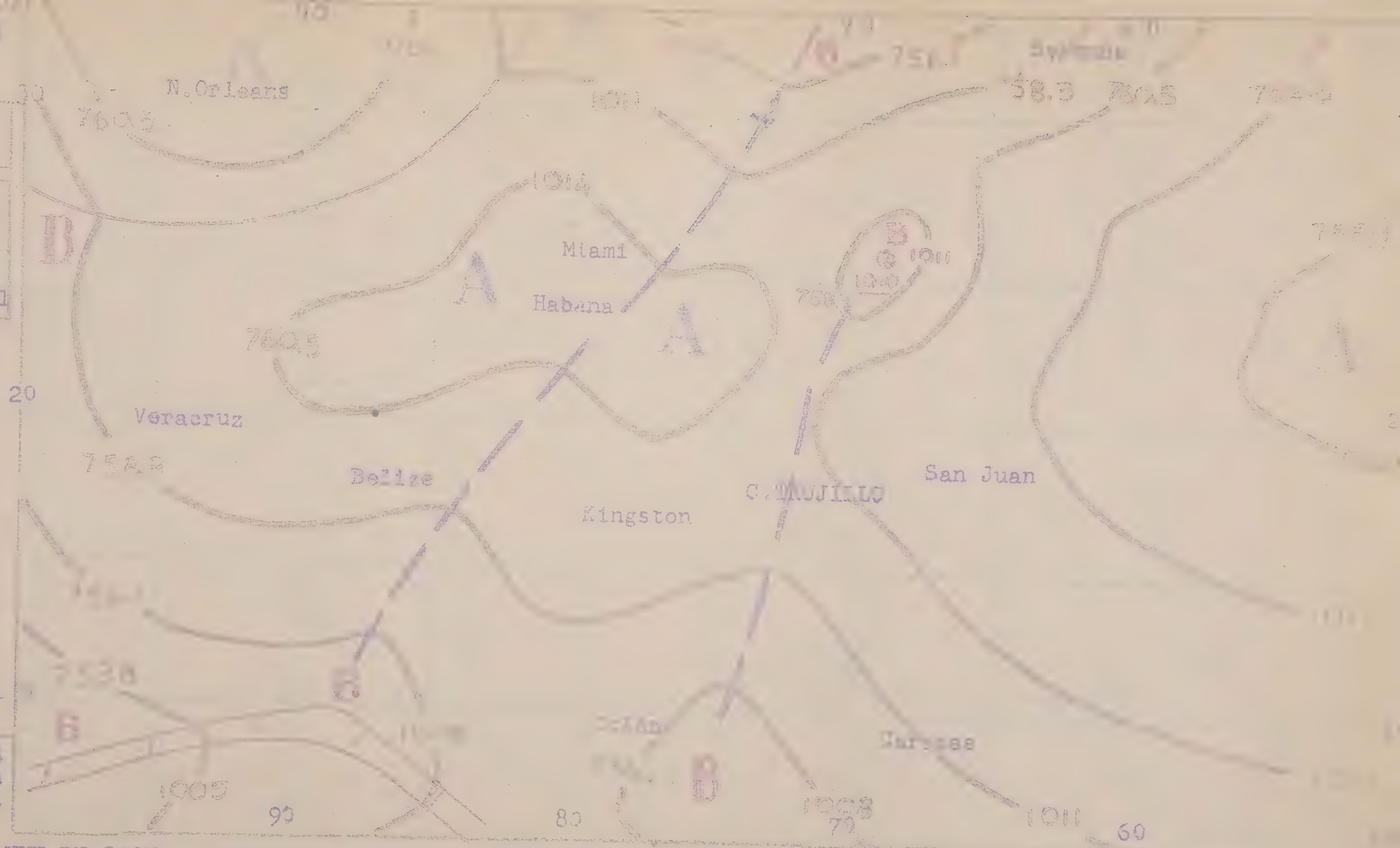

SERVICIO METEOROLOGICO NACIONAL

BOLETIN DIARIO

SALIDA DE SOL: 05.44
PUESTA DE SOL: 17.51

MAREAS PARA EL DIA 23

	PLEAMAR Hora	BAJAMAR Hora
C.TRUJILLO	6.22	18.32
PTO. PLATA	1.07-12.30	7.39-18.51

Situación de Frentes e Isobaras el día 21 de MARZO de 1957 a las 0600Z:

SIMBOLOS CONVENCIONALES:

FRENTES:

Frío

Cálido

Ocluído

Estacionario

Intertropical

OTROS ELEMENTOS:

Vaguadas

Isobaras

Centro de Baja Presión

Centro de Alta Presión

Centro del Huracán (vientos máximos superiores a 120KPH)

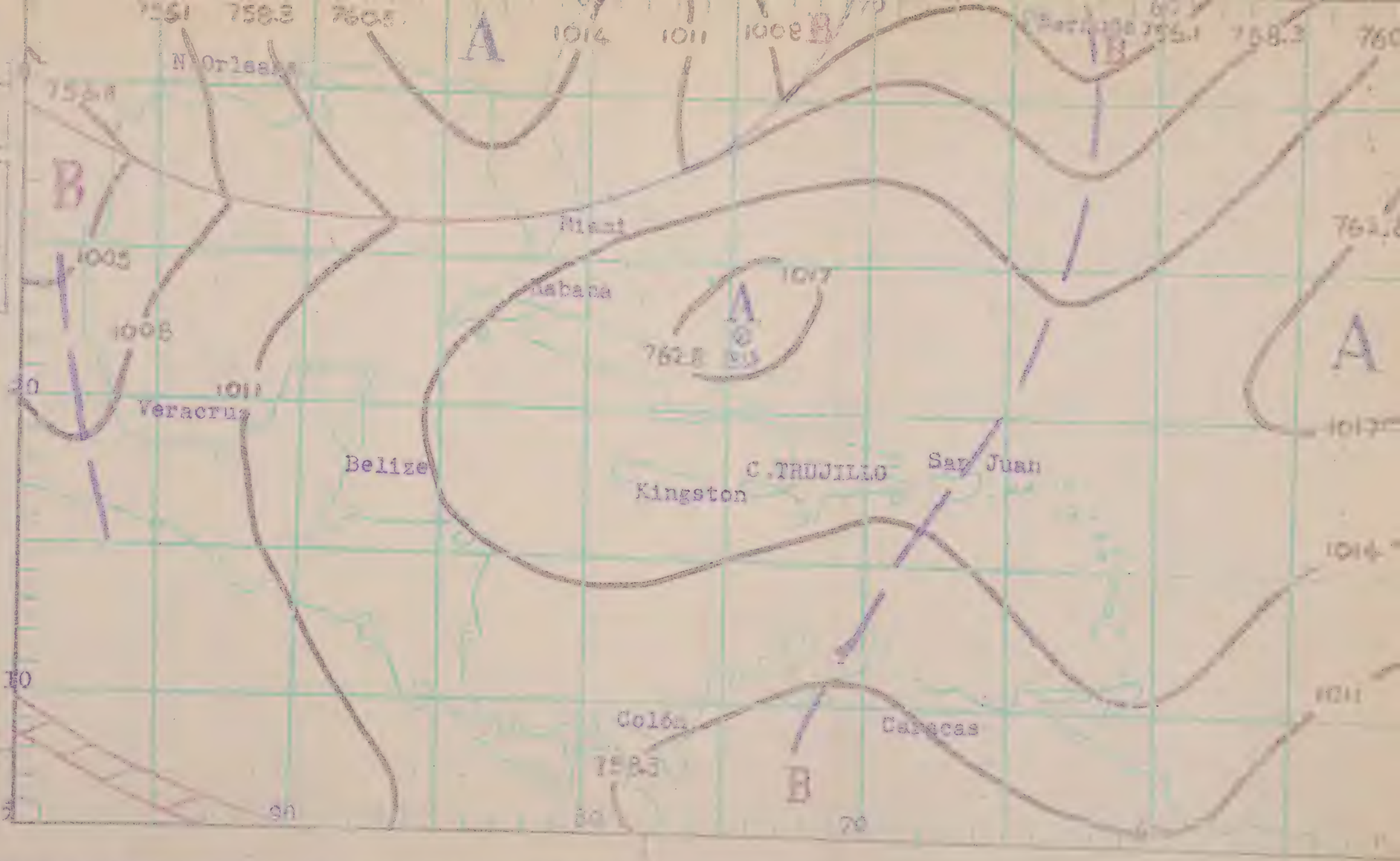

TIEMPO PROBABLE PARA LA REPUBLICA DOMINICANA Y AGUAS COSTERAS DE LA MISMA DURANTE LAS PROXIMAS 24 HORAS:

CABO SAN ROMAN Y CIUDAD TRUJILLO (INCLUYE: BAHIA DE MONTECRISTI): CIELO DE LA REGION CENTRAL: Nubosidad variable con lluvias aisladas, principalmente en los sistemas montañosos. Vientos suaves a moderados del Sureste girando hacia el Este en la noche.-

CABO ENGAÑO Y NOROESTE (INCLUYE CABO ENGAÑO A MONTECRISTI): CIELO DE LA CONDICION PARCIALMENTE nubosidad aislada siendo más abundantes sobre la porción Noroeste con algunos aguaceros dispersos. Vientos suaves a moderados del Este, girando hacia el Sureste en la noche.-

COSTA ORIENTAL: Vientos suaves a moderados del Este parcialmente nublado con aguaceros dispersos, principalmente sobre la porción Nordeste. Mar moderada.-

SERVICIO METEOROLOGICO NACIONAL

BOLETIN DIARIO

SALIDA DE SOL: 05.42
PUESTA DE SOL: 17.52

MAREAS PARA EL DIA 24

	PLEAMAR Hora	BAJAMAR Hora
C.TRUJILLO	7.10-16.15	19.16-19.39
PTO. PLATA	3.08-14.45	9.42-20.59

Situación de Frentes e Isobaras el día 22 de MARZO de 1957 a las 0600Z:

SIMBOLOS CONVENCIONALES:

FRENTES:
Frío
Cálido
Ocluído
Estacionario
Intertropical

OTROS ELEMENTOS:
Vaguadas
Isobaras
Centro de Baja Presión
Centro de Alta Presión
Centro del Huracán (vientos máximos superiores a 120KPH)

TIEMPO PROBABLE PARA LA REPUBLICA DOMINICANA Y AGUAS COSTERAS DE LA VECINDAD DURANTE LAS PROXIMAS 24 HORAS:

REGION SUR Y CIUDAD TRUJILLO (INCLUYE DE SAONA A PENINSULA BARAHONA):SUR DE LA CORDILLERA CENTRAL: Medio nublado con algunos aguaceros locales de débil intensidad. Vientos suaves a moderados del Norte variando al Sudeste en la mañana.- REGION NOR Y NORDESTE (INCLUYE CABO ENGAÑO A MONTECRISTI):NORTE DE LA CORDILLERA CENTRAL: Nubosidad variable terminándose nublado aunque algunos aguaceros ligeros, principalmente sobre la porción Nordeste. Vientos suaves a moderados del Este variando al Sudeste en la noche.-

CARIBE ORIENTAL: Vientos suaves a moderados del Este. Parcialmente nublado con algunos aguaceros ligeros.

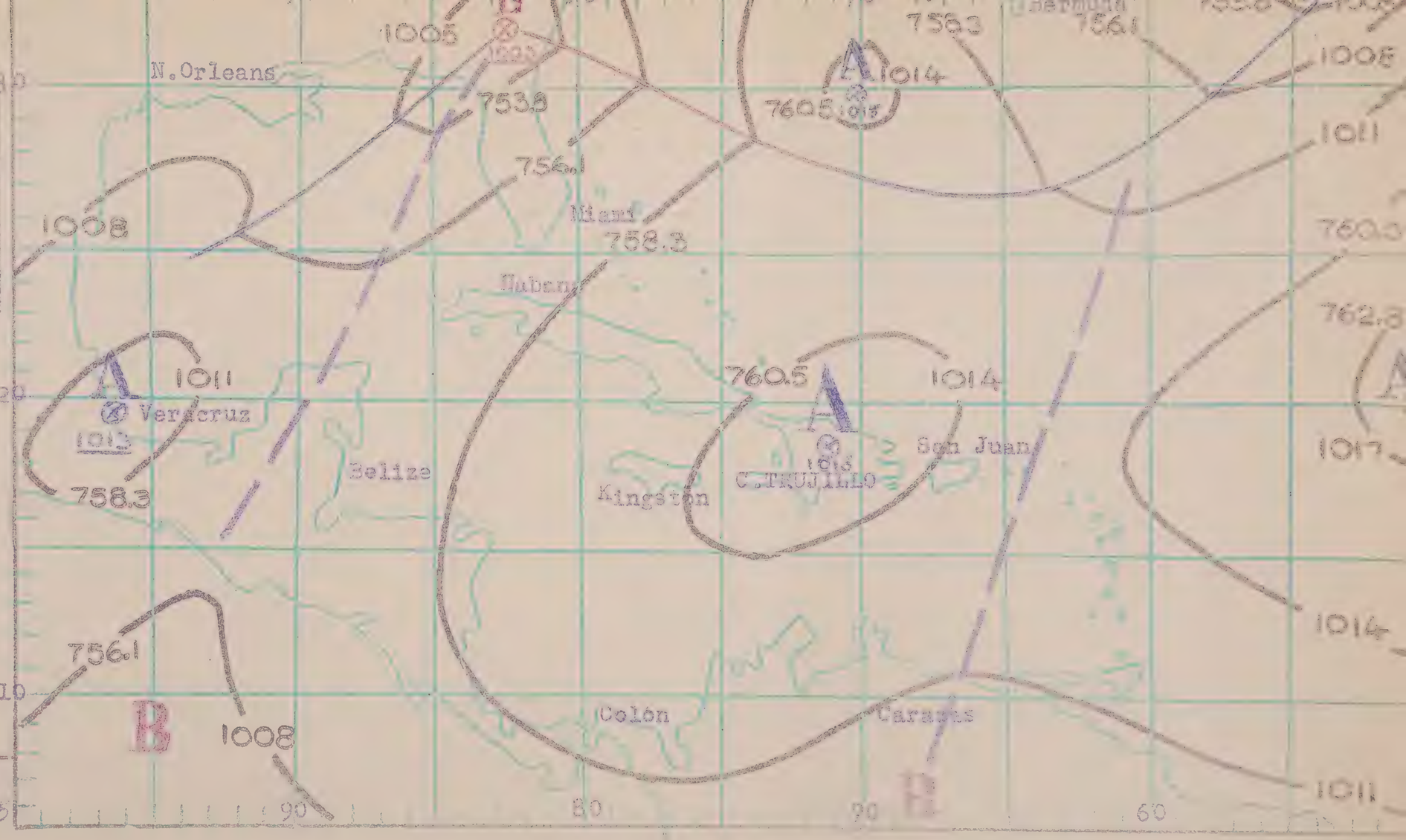

SERVICIO METEOROLOGICO NACIONAL

BOLETIN DIARIO

SALIDA DE SOL:	05.42
PUESTA DE SOL:	17.52

MAREAS PARA EL DIA 25

	PLEAMAR Hora	BAJAMAR Hora
C.TRUJILLO	7.37-17.37	9.24-20.32
PTO. PLATA	4.03-15.51	10.33-22.01

Situación de Frentes e Isobaras el día 23 de MARZO de 1957 a las 0600Z:

SIMBOLOS CONVENCIONALES:

FRENTES:
Frío
Cálido
Oclusión
Estacionario
Intertropical

OTROS ELEMENTOS:
Vaguadas
Isobaras
Centro de Baja Presión B
Centro de Alta Presión A
Centro del Huracán (vientos máximos superiores a 120KPH)

TIEMPO PROBABLE PARA LA REPUBLICA DOMINICANA Y AGUAS COSTERAS DE LA VECINDAD DURANTE LAS PROXIMAS 24 HORAS:

...D TRUJILLO (INCLUYE DE SAONA A PENINSULA BARAHONA):SUR DE LA ... Condición ... Nublado con algunos ... principalmente sobre la península Occidental. Vientos suaves ... del Sur, variando al Norte en la noche.-

...NORTE (INCLUYE CABO ENGAÑO A MONTECRISTI):NORTE DE LA COORDILLERA CENTRAL: Nubosidad variable con algunos aguaceros aislados más abundantes ... ... Vientos del Noreste, en su región montañosa. Vientos suaves a moderados del ... con algunas variaciones, siendo del Sudeste en la noche.-

...CENTRO NORTE): Tiempo ... ... moderados.-

MAR 27 R

SERVICIO METEOROLOGICO NACIONAL

BOLETIN DIARIO

SALIDA DE SOL: 05.41
PUESTA DE SOL: 17.52

MAREAS PARA EL DIA 26

	PLEAMAR Hora	BAJAMAR Hora
C.TRUJILLO	7.57-18.41	9.31-22.15
PTO. PLATA	4.52-16.49	11.16-22.59

Situación de Frentes e Isobaras el día 24 de MARZO de 1957 a las 1500Z:

SIMBOLOS CONVENCIONALES:

FRENTES:
Frío
Cálido
Ocluído
Estacionario
Intertropical

OTROS ELEMENTOS:
Vaguadas
Isobaras
Centro de Baja Presión B
Centro de Alta Presion A
Centro del Huracan (vientos máximos superiores a 120KPH)

TIEMPO PROBABLE PARA LA REPUBLICA DOMINICANA Y AGUAS COSTERAS DE LAS VECINDAD DURANTE LAS PROXIMAS 24 HORAS:

REGION SUR Y CIUDAD TRUJILLO (INCLUYE DE SAONA A PENINSULA BARAHONA):SUR DE LA CORDILLERA CENTRAL;Nubosidad variable con algunos debiles y aislados aguaceros, principalmente sobre el interior. Vientos suaves a moderados del Sur con algunas variaciones, girando al Norte en la noche.-

REGION NOR Y NORDESTE (INCLUYE CABO ENGAÑO A MONTECRISTI):NORTE DE LA CORDILLERA CENTRAL; Medio nublado. aumentando ligeramente durante algunos aguaceros dispersados, mas frecuentes sobre la porcion montañosa. Vientos suaves a moderados del Este, con ocasionales variaciones.-

CARIBE ORIENTAL: Vientos suaves a moderados del Sudeste. Generalmente claro con algunos aguaceros dispersos de débil intensidad. Mar suave a moderada.-

SERVICIO METEOROLOGICO NACIONAL
BOLETIN DIARIO

SALIDA DE SOL: 05.40
PUESTA DE SOL: 17.52

MAREAS PARA EL DIA 27

	PLEAMAR Hora	BAJAMAR Hora
C.TRUJILLO	8.15-19.38	9.40-21.51
PTO. PLATA	5.34-17.38	11.53-23.50

Situación de Frentes e Isobaras al día 25 de MARZO de 1957 a las 0600Z:

SIMBOLO CONVENCIONALES:

FRENTES:
Frío
Cálido
Ocluído
Estacionario
Intertropical

OTROS ELEMENTOS:
Vaguadas
Isobaras
Centro de Baja Presión
Centro de Alta Presión
Centro del Huracán (vientos máximso superiores a 120KPH)

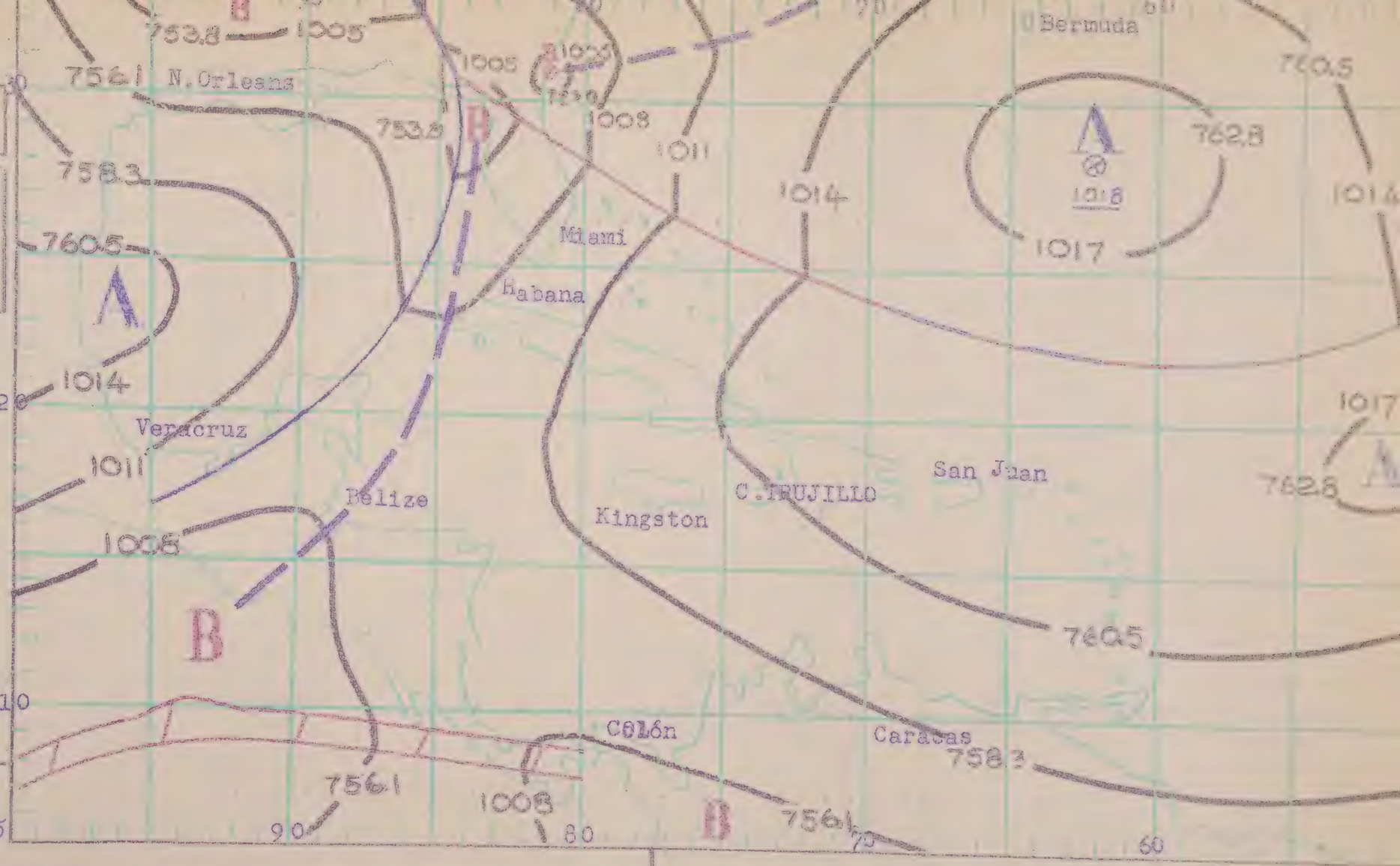

TIEMPO PROBABLE PARA LA REPUBLICA DOMINICANA Y AGUAS COSTERAS DE LA VECINDAD DURANTE LAS PROXIMAS 24 HORAS:

REGION SUR Y CIUDAD TRUJILLO (INCLUYE DE SAONA A PENINSULA BARAHONA):SUR DE LA CORDILLERA CENTRAL: Nubes aisladas, con algunos ligeros aguaceros principalmente sobre el interior. Vientos suaves a moderados del Sudeste, cambiando al Norte en la noche.-

REGION NOR Y NORDESTE (INCLUYE CABO ENGAÑO A MONTECRISTI):NORTE DE LA CORDILLERA CENTRAL: Nubosidad dispersa, con unos pocos aguaceros de debil intensidad; principalmente sobre la porción montañosa de la región Nordeste. Vientos suaves a moderados del Este, variando al Sudeste en la noche.-

CARIBE ORIENTAL: Vientos suaves a ocasionalmente moderados del Sur-sudeste. Claro excepto durante algunos ligeros y locales aguaceros. Mar suave a moderada.-

SERVICIO METEOROLOGICO NACIONAL
BOLETIN DIARIO

SALIDA DE SOL: 05.39
PUESTA DE SOL: 17.53

MAREAS PARA EL DIA 28

	PLEAMAR Hora	BAJAMAR Hora
C.TRUJILLO	8.33-20.29	9.53-22.24
PTO. PLATA	6.12-18.22	12.23

Situación de Frentes e Isobaras al día 26 de MARZO de 1957 a las 0600Z:

SIMBOLOS CONVENCIONALES:

FRENTES:
Frío
Cálido
Ocluído
Estacionario
Intertropical

OTROS ELEMENTOS:
Vaguadas
Isobaras
Centro de Baja Presión
Centro de Alta Presión
Centro del Huracán (vientos máximos superiores a 120KPH)

TIEMPO PROBABLE PARA LA REPUBLICA DOMINICANA Y AGUAS COSTERAS DE LA VECINDAD DURANTE LAS PROXIMAS 24 HORAS:

REGION SUR Y CIUDAD TRUJILLO (INCLUYE DE SAONA A PENINSULA BARAHONA): SUR DE LA CORDILLERA CENTRAL: Nubosidad dispersa con escasos aguaceros débiles principalmente sobre el interior. Vientos suaves a moderados del Sur-sureste tornándose débiles del Norte en la noche.-

REGION NOR Y NORDESTE (INCLUYE CABO ENGAÑO A MONTECRISTI): NORTE DE LA CORILLERA CENTRAL: Nubosidad variable. con algunos aguaceros muy distanciados en su mayoría sobre la porción Nordeste. Vientos suaves a moderados del Este girando al Sudeste en la noche.-

CARIBE ORIENTAL: Vientos suaves a moderados del Norte. Tiempo generalmente claro con algunos aguaceros en la porción Noroeste.-

SERVICIO METEOROLOGICO NACIONAL
BOLETIN DIARIO

SALIDA DE SOL: 05.39
PUESTA DE SOL: 17.53

MAREAS PARA EL DIA 29

	PLEAMAR Hora	BAJAMAR Hora
C.TRUJILLO	8.52-21.27	10.13-22.58
PTO. PLATA	6.46-19.03	0.38-12.52

Situación de Frentes e Isobaras
al día 27 de MARZO de 1957 a las
0600Z:

SIMBOLOS CONVENCIONALES:

FRENTES:
Frio
Cálido
Ocluído
Estacionario
Intertropical

OTROS ELEMENTOS:
Vaguadas
Isobaras
Centro de Baja Presión
Centro de Alta Presión
Centro del Huracán (vientos
máximos superiores a 120KPH)

TIEMPO PROBABLE PARA LA REPUBLICA DOMINICANA Y AGUAS COSTERAS DE LA VECINDAD DURANTE LAS PROXIMAS 24 HORAS:

REGION SUR Y CIUDAD TRUJILLO (INCLUYE DE SAONA A PENINSULA BARAHONA): SUR DE LA CORDILLERA CENTRAL: Nubosidad escasa tornándose seminublado después del medio día, con algunos aguaceros dispersos. Vientos suaves a moderados del Sudeste con algunas variaciones.-

REGION NOR Y NORDESTE (INCLUYE CABO ENGAÑO A MONTECRISTI): NORTE DE LA CORDILLERA CENTRAL: Cielo claro siendo algo nuboso sobre la porción Occidental y durante la tarde con algunos aguaceros dispersos. Vientos suaves a moderados del Este con ligeras variaciones.-

CARIBE ORIENTAL: Vientos moderados del Sudeste. Generalmente claro con unos pocos aguaceros dispersos siendo más numerosos sobre las vecindades de tierra en la tarde. Mar moderada.-

SERVICIO METEOROLOGICO NACIONAL
BOLETIN DIARIO

SALIDA DE SOL: 05.38
PUESTA DE SOL: 17.53

MAREAS PARA EL DIA 30

	PLEAMAR Hora	BAJAMAR Hora
C. TRUJILLO	9.12-22.03	10.39-23.29
PTO. PLATA	7.16-19.41	1.21-13.18

Situación de Frentes e Isobaras al día 28 de MARZO de 1957 a las 0600Z

SIMBOLOS CONVENCIONALES:

FRENTES:
Frío
Cálido
Ocluído
Estacionario
Intertropical

OTROS ELEMENTOS:
Vaguadas
Isobaras
Centro de Baja Presión B
Centro de Alta Presión A
Centro del Huracán(vientos máximos superiores a 120KPH)

TIEMPO PROBABLE PARA LA REPUBLICA DOMINICANA Y AGUAS COSTERAS DE LA VECINDAD DURANTE LAS PROXIMAS 24 HORAS:

REGION SUR Y CIUDAD TRUJILLO (INCLUYE DE SAONA A PENINSULA BARAHONA);SUR DE LA CORDILLERA CENTRAL:Medio nublado, principalmente en horas de la tarde, con algunos aguaceros dispersos, más abundantes sobre la porción Suroeste. Vientos suaves a moderados del Sudeste, variando al Norte en la noche.-

REGION NOR Y NORDESTE (INCLUYE CABO ENGAÑO A MONTECRISTI);NORTE DE LA CORDILLERA CENTRAL:Nubosidad variable, con algunos aguaceros; aumentando la nubosidad y actividad lluviosa en la tarde. Vientos variables de suaves a moderados.-

CARIBE ORIENTAL:Vientos suaves a moderados del Este-sudeste siendo variables en la porción Noroeste.Claro,tornándose parcialmente nublado con aguaceros dispersos en la porción Noroeste.-NOTA:-El tiempo durante las próximas 24 horas estará influenciado por un débil Frente Frío y la Vaguada Polar que le acompaña; ambos se mueven muy lentamente. Dichos sistemas han de producir un aumento en la nubosidad y aguaceros con relación a los últimos días en todo el territorio Nacional.-

SERVICIO METEOROLOGICO NACIONAL
BOLETIN DIARIO

SALIDA DE SOL: 05.37
PUESTA DE SOL: 17.53

MAREAS PARA EL DIA 31

	PLEAMAR Hora	BAJAMAR Hora
C. TRUJILLO	9.31	11.07
PTO. PLATA	7.44-20.19	2.02-13.43

Situación de Frentes e Isobaras
el día 29 de MARZO de 1957 a las
0600Z.

SIMBOLOS CONVENCIONALES:
FRENTES:
Frío
Cálido
Ocluído
Estacionario
Intertropical
OTROS ELEMENTOS:
Vaguadas
Isobaras
Centro de Baja Presion B
Centro de Alta Presion A
Centro del Huracán (vientos máximos superiores a 120KPH)

TIEMPO PROBABLE PARA LA REPUBLICA DOMINICANA Y AGUAS COSTERAS DE LA MISMA DURANTE LAS PROXIMAS 24 HORAS:

REGION SUR Y CIUDAD TRUJILLO (INCLUYE DE SAONA A PENINSULA BARAHONA); SUR DE LA CORDILLERA CENTRAL: Parcialmente nublado con algunos aguaceros dispersos. Vientos suaves a moderados del Sudeste variando al Norte en la noche.-

REGION NOR Y NORDESTE (INCLUYE CABO ENGAÑO A MONTECRISTI); NORTE DE LA CORDILLERA CENTRAL: Nubosidad variable aumentando durante algunos aguaceros mayormente sobre la porción Nordeste. Vientos suaves a moderados del Este tornándose ligeros y variables por la noche.-

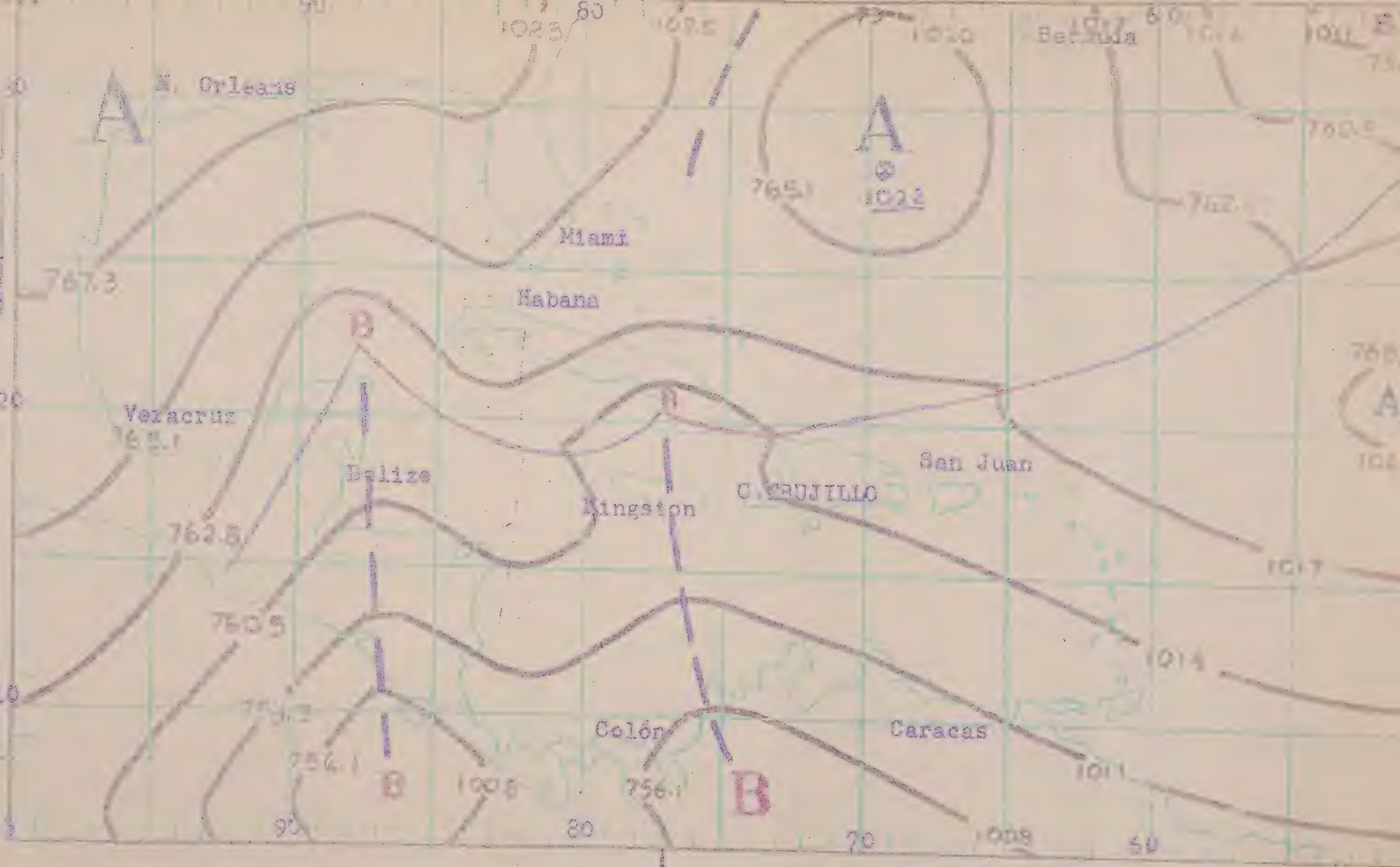

CARIBE ORIENTAL: Vientos suaves a moderados del Es Cielo medio nublado con aislados aguaceros sobre l Islas. Mar suave a moderado.-

SERVICIO METEOROLOGICO NACIONAL
BOLETIN DIARIO

SALIDA DE SOL: 05.36
PUESTA DE SOL: 17.53

MAREAS PARA EL DIA 1

	PLEAMAR Hora	BAJAMAR Hora
C. TRUJILLO	9.46-23.42	0.04-11.40
PTO. PLATA	8.11-20.57	2.42-14.11

Situación de Frentes e Isobaras
al día 30 de Marzo de 1957 a las
0600Z.

SIMBOLOS CONVENCIONALES:

FRENTES:
Frío
Cálido
Ocluído
Estacionario
Intertropical

OTROS ELEMENTOS:
Vaguadas
Isobaras
Centro de Baja Presión B
Centro de Alta Presión A
Centro del Huracán (vientos máximos superiores a 120KPH)

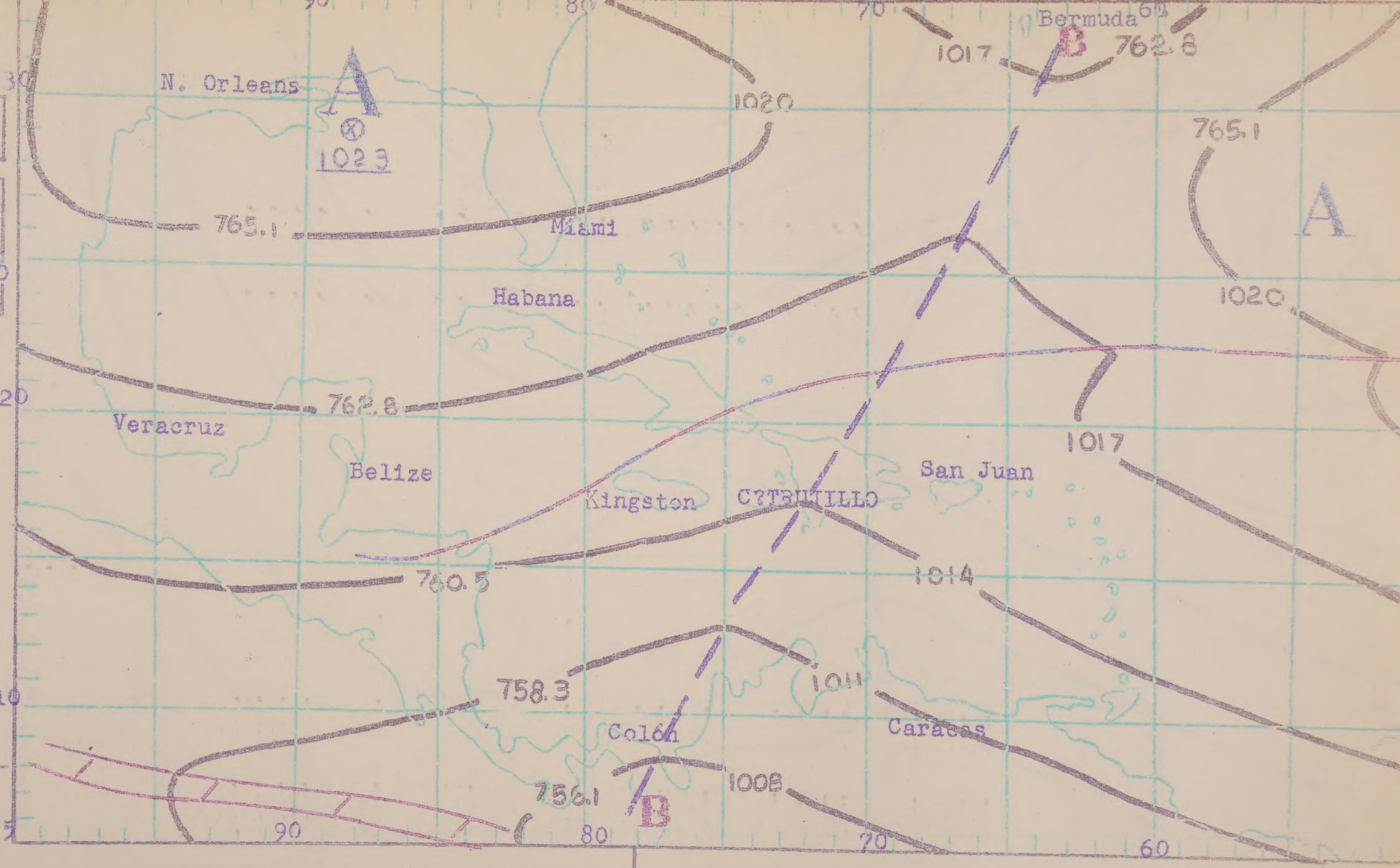

TIEMPO PROBABLE PARA LA REPUBLICA DOMINICANA Y AGUAS COSTERAS DE LA VECINDAD DURANTE LAS PROXIMAS 24 HORAS:

REGION SUR Y CIUDAD TRUJILLO (INCLUYE DE SAONA A PENINSULA BARAHONA):SUR DE LA CORDILLERA CENTRAL:Nubosidad variable aumentando en la tarde con algunos aguaceros distanciados de débil intensidad. Vientos suaves a moderados del Sur, variando al Norte en la noche.-

REGION NOR Y NORDESTE (INCLUYE CABO ENGAÑO A MONTECRISTI); NORTE DE LA CORDILLERA CENTRAL:Medio nublado con algunos aguaceros dispersos en su mayoría sobre las regiones costeras. Vientos suaves a moderados del Este, cambiando al Sudeste en la noche.-

CARIBE ORIENTAL:Vientos suaves a moderados del Este. Ocasionalmente nublado durante algunos aguaceros principalmente sobre el extremo Noroeste, siendo mayormente claro en el resto del área. Mar suave a moderada.-

SERVICIO METEOROLOGICO NACIONAL
BOLETIN DIARIO

SALIDA DE SOL: 05.32
PUESTA DE SOL: 17.52

MAREAS PARA EL DIA 2

	PLEAMAR Hora	BAJAMAR Hora
C. TRUJILLO	9.58	0.43-12.17
PTO. PLATA	9.47-21.39	3.24-14.41

Situación de Frentes e Isobaras al día 31 de MARZO de 1957 a las 0600Z.

SIMBOLOS CONVENCIONALES:

FRENTES:
Frío
Cálido
Ocluído
Estacionario
Intertropical

OTROS ELEMENTOS:
Vaguadas
Isobaras
Centro de Baja Presión B
Centro de Alta Presión A
Centro del Huracán (Vientos máximos superiores a 120KPH)

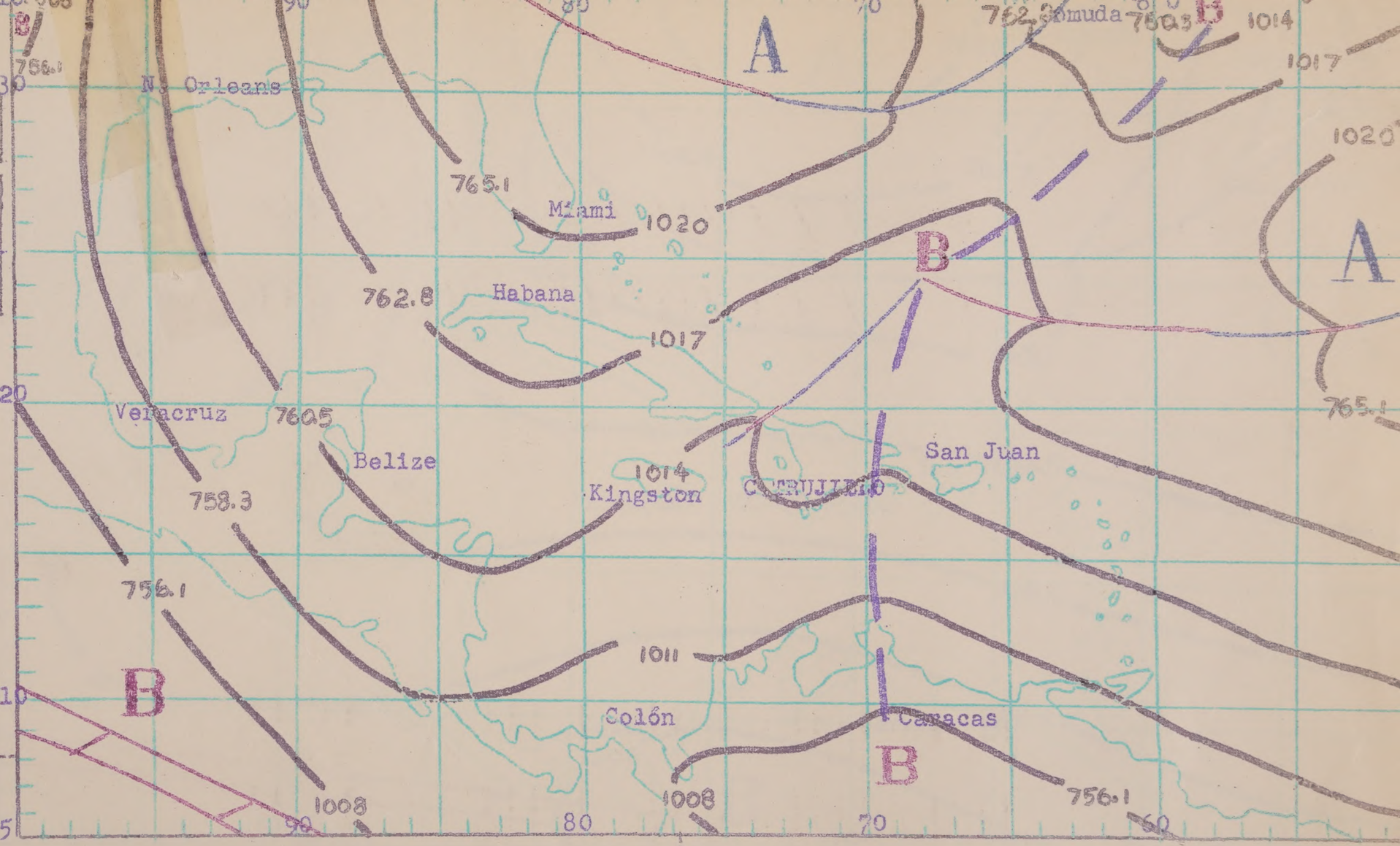

TIEMPO PROBABLE PARA LA REPUBLICA DOMINICANA Y AGUAS COSTERAS DE LA VECINDAD DURANTE LAS PROXIMAS 24 HORAS:

REGION SUR Y CIUDAD TRUJILLO (INCLUYE DE SAONA A PENINSULA BARAHONA); SUR DE LA CORDILLERA CENTRAL:Nubosidad variable con algunos aguaceros aislados mayormente sobre los sistemas montañosos. Vientos suaves a moderados del Sureste girando - al Norte en la noche.-

REGION NOR Y NORDESTE (INCLUYE CABO ENGAÑO A MONTECRISTI); NORTE DE LA CORDILLERA CENTRAL:Semi nublado tornándose nublado en ocasiones durante algunos aguaceros dispersos, mayormente sobre la porción más Occidental. Vientos suaves a moderados del Este con variaciones al Sudeste por la noche.-

CARIBE ORIENTAL:Vientos moderados del Este-sureste Generalmente claro con aislados aguaceros sobre la Islas en horas de la tarde. Mar suave a moderada.-